

ОПИСАНИЕ МЕСТОПОЛОЖЕНИЯ ГРАНИЦ

Территориальная зона Зона инженерной и транспортной инфраструктур (ИТ)
(наименование объекта, местоположение границ которого описано (далее - объект))

Раздел 1

Сведения об объекте		
№ п/п	Характеристики объекта	Описание характеристик
1	2	3
1	Местоположение объекта	446585, Самарская обл, Исаклинский р-н, Багряш с
2	Площадь объекта +/- величина погрешности определения площади (Р+/- Дельта Р)	37016 кв.м ± 43 кв.м
3	Иные характеристики объекта	<p>Основные виды разрешенного использования: Обеспечение сельскохозяйственного производства, Хранение автотранспорта, Коммунальное обслуживание, Предоставление коммунальных услуг, Административные здания организаций, обеспечивающих предоставление коммунальных услуг, Оказание услуг связи, Обеспечение деятельности в области гидрометеорологии и смежных с ней областях, Деловое управление, Магазины, Общественное питание, Гостиничное обслуживание, Служебные гаражи, Объекты дорожного сервиса, Заправка транспортных средств, Обеспечение дорожного отдыха, Автомобильные мойки, Ремонт автомобилей, Причалы для маломерных судов, Связь, Транспорт, Железнодорожный транспорт, Железнодорожные пути, Обслуживание железнодорожных перевозок, Автомобильный транспорт, Размещение автомобильных дорог, Обслуживание перевозок пассажиров, Стоянки, транспорта общего пользования, Водный транспорт, Воздушный транспорт, Трубопроводный транспорт, Обеспечение внутреннего правопорядка, Гидротехнические сооружения, Земельные участки (территории) общего пользования, Улично-дорожная сеть, Благоустройство территории</p> <p>Вспомогательные виды разрешенного использования: Общежития, Рынки, Банковская и страховая деятельность, Выставочно-ярмарочная деятельность, Площадки для занятий спортом, Авиационный спорт, Склады, Складские площадки</p>

Раздел 2

Сведения о местоположении границ объекта					
1. Система координат <u>МСК - 63</u>					
2. Сведения о характерных точках границ объекта					
Обозначение характерных точек границ	Координаты, м		Метод определения координат характерной точки	Средняя квадратическая погрешность положения характерной точки (M_i), м	Описание обозначения точки на местности (при наличии)
	X	Y			
1	2	3	4	5	6
Зона1(1)	–	–	–	–	–
1	498382.33	2277629.79	Картометрический метод	0.10	–
2	498578.08	2277641.63	Картометрический метод	0.10	–
3	498578.79	2277641.61	Картометрический метод	0.10	–
4	498653.86	2277638.80	Картометрический метод	0.10	–
5	498784.86	2277622.68	Картометрический метод	0.10	–
6	498783.77	2277630.32	Картометрический метод	0.10	–
7	498783.11	2277636.29	Картометрический метод	0.10	–
8	498780.37	2277652.39	Картометрический метод	0.10	–
9	498784.28	2277652.38	Картометрический метод	0.10	–
10	498784.50	2277650.08	Картометрический метод	0.10	–
11	498792.18	2277650.81	Картометрический метод	0.10	–
12	498792.05	2277651.66	Картометрический метод	0.10	–
13	498806.33	2277653.65	Картометрический метод	0.10	–
14	498813.87	2277655.37	Картометрический метод	0.10	–
15	498813.71	2277656.09	Картометрический метод	0.10	–
16	498824.87	2277658.33	Картометрический метод	0.10	–
17	498831.12	2277659.97	Картометрический метод	0.10	–
18	498831.99	2277656.96	Картометрический метод	0.10	–
19	498862.82	2277664.78	Картометрический метод	0.10	–
20	498861.52	2277669.46	Картометрический метод	0.10	–
21	498867.78	2277671.47	Картометрический метод	0.10	–
22	498899.56	2277681.32	Картометрический метод	0.10	–
23	498900.43	2277678.95	Картометрический метод	0.10	–
24	498904.85	2277680.57	Картометрический метод	0.10	–
25	498906.31	2277676.33	Картометрический метод	0.10	–
26	498909.32	2277677.37	Картометрический метод	0.10	–
27	498907.21	2277683.51	Картометрический метод	0.10	–
28	498941.74	2277694.27	Картометрический метод	0.10	–
29	498942.93	2277690.86	Картометрический метод	0.10	–
30	498954.77	2277694.37	Картометрический метод	0.10	–
31	498954.07	2277696.48	Картометрический метод	0.10	–
32	498958.23	2277697.71	Картометрический метод	0.10	–
33	498964.58	2277699.82	Картометрический метод	0.10	–
34	498963.99	2277701.75	Картометрический метод	0.10	–
35	498993.06	2277711.46	Картометрический метод	0.10	–
36	498994.95	2277706.31	Картометрический метод	0.10	–
37	499018.53	2277713.69	Картометрический метод	0.10	–
38	499017.61	2277716.66	Картометрический метод	0.10	–
39	499029.47	2277720.55	Картометрический метод	0.10	–
40	499028.48	2277723.30	Картометрический метод	0.10	–
41	499044.38	2277728.61	Картометрический метод	0.10	–
42	499056.00	2277732.75	Картометрический метод	0.10	–
43	499086.41	2277743.64	Картометрический метод	0.10	–
44	499111.42	2277753.30	Картометрический метод	0.10	–
45	499140.73	2277766.28	Картометрический метод	0.10	–
46	499162.19	2277776.32	Картометрический метод	0.10	–
47	499178.23	2277781.86	Картометрический метод	0.10	–
48	499195.88	2277788.81	Картометрический метод	0.10	–
49	499208.72	2277792.87	Картометрический метод	0.10	–

50	499230.89	2277805.66	Картометрический метод	0.10	–
51	499254.56	2277818.66	Картометрический метод	0.10	–
52	499277.35	2277830.28	Картометрический метод	0.10	–
53	499290.58	2277837.25	Картометрический метод	0.10	–
54	499336.63	2277861.52	Картометрический метод	0.10	–
55	499386.24	2277887.62	Картометрический метод	0.10	–
56	499419.34	2277906.37	Картометрический метод	0.10	–
57	499444.17	2277922.73	Картометрический метод	0.10	–
58	499461.77	2277896.01	Картометрический метод	0.10	–
59	499460.35	2277895.08	Картометрический метод	0.10	–
60	499458.77	2277897.81	Картометрический метод	0.10	–
61	499433.43	2277882.26	Картометрический метод	0.10	–
62	499435.42	2277878.81	Картометрический метод	0.10	–
63	499415.78	2277867.58	Картометрический метод	0.10	–
64	499412.58	2277873.31	Картометрический метод	0.10	–
65	499399.59	2277865.87	Картометрический метод	0.10	–
66	499402.51	2277860.06	Картометрический метод	0.10	–
67	499401.59	2277859.53	Картометрический метод	0.10	–
68	499390.57	2277853.74	Картометрический метод	0.10	–
69	499387.87	2277858.79	Картометрический метод	0.10	–
70	499379.89	2277854.40	Картометрический метод	0.10	–
71	499382.34	2277849.41	Картометрический метод	0.10	–
72	499351.54	2277833.21	Картометрический метод	0.10	–
73	499324.53	2277818.97	Картометрический метод	0.10	–
74	499323.48	2277820.78	Картометрический метод	0.10	–
75	499302.07	2277809.19	Картометрический метод	0.10	–
76	499302.86	2277807.57	Картометрический метод	0.10	–
77	499292.07	2277801.88	Картометрический метод	0.10	–
78	499283.51	2277797.50	Картометрический метод	0.10	–
79	499282.67	2277799.03	Картометрический метод	0.10	–
80	499258.87	2277786.59	Картометрический метод	0.10	–
81	499258.46	2277787.26	Картометрический метод	0.10	–
82	499236.88	2277774.64	Картометрический метод	0.10	–
83	499237.99	2277772.82	Картометрический метод	0.10	–
84	499235.38	2277771.31	Картометрический метод	0.10	–
85	499240.48	2277752.05	Картометрический метод	0.10	–
86	499247.26	2277721.89	Картометрический метод	0.10	–
87	499249.49	2277712.55	Картометрический метод	0.10	–
88	499250.56	2277708.01	Картометрический метод	0.10	–
89	499253.59	2277696.73	Картометрический метод	0.10	–
90	499245.02	2277697.70	Картометрический метод	0.10	–
91	499242.77	2277697.75	Картометрический метод	0.10	–
92	499244.00	2277682.87	Картометрический метод	0.10	–
93	499248.45	2277682.97	Картометрический метод	0.10	–
94	499257.01	2277683.98	Картометрический метод	0.10	–
95	499257.64	2277681.67	Картометрический метод	0.10	–
96	499258.34	2277679.07	Картометрический метод	0.10	–
97	499263.32	2277649.69	Картометрический метод	0.10	–
98	499263.13	2277630.98	Картометрический метод	0.10	–
99	499261.92	2277620.97	Картометрический метод	0.10	–
100	499260.60	2277613.64	Картометрический метод	0.10	–
101	499258.25	2277602.79	Картометрический метод	0.10	–
102	499251.63	2277582.41	Картометрический метод	0.10	–
103	499247.08	2277572.41	Картометрический метод	0.10	–
104	499244.86	2277567.55	Картометрический метод	0.10	–
105	499235.34	2277551.17	Картометрический метод	0.10	–
106	499227.30	2277540.69	Картометрический метод	0.10	–
107	499223.91	2277536.89	Картометрический метод	0.10	–
108	499223.05	2277538.52	Картометрический метод	0.10	–
109	499203.53	2277524.88	Картометрический метод	0.10	–
110	499207.30	2277517.76	Картометрический метод	0.10	–
111	499202.07	2277514.18	Картометрический метод	0.10	–
112	499195.94	2277507.13	Картометрический метод	0.10	–
113	499201.36	2277498.59	Картометрический метод	0.10	–
114	499198.03	2277495.26	Картометрический метод	0.10	–
115	499183.88	2277481.14	Картометрический метод	0.10	–
116	499178.44	2277489.67	Картометрический метод	0.10	–

117	499141.42	2277450.73	Картометрический метод	0.10	–
118	499115.52	2277422.71	Картометрический метод	0.10	–
119	499105.95	2277431.10	Картометрический метод	0.10	–
120	499104.80	2277429.79	Картометрический метод	0.10	–
121	499114.34	2277421.44	Картометрический метод	0.10	–
122	499101.55	2277407.61	Картометрический метод	0.10	–
123	499088.48	2277406.29	Картометрический метод	0.10	–
124	499081.66	2277405.41	Картометрический метод	0.10	–
125	499076.06	2277404.83	Картометрический метод	0.10	–
126	499073.10	2277404.53	Картометрический метод	0.10	–
127	499057.97	2277402.76	Картометрический метод	0.10	–
128	499053.20	2277402.42	Картометрический метод	0.10	–
129	499090.31	2277442.59	Картометрический метод	0.10	–
130	499098.89	2277435.00	Картометрический метод	0.10	–
131	499099.97	2277436.22	Картометрический метод	0.10	–
132	499091.42	2277443.79	Картометрический метод	0.10	–
133	499118.00	2277472.55	Картометрический метод	0.10	–
134	499160.06	2277516.73	Картометрический метод	0.10	–
135	499171.98	2277528.37	Картометрический метод	0.10	–
136	499177.14	2277534.08	Картометрический метод	0.10	–
137	499182.33	2277539.82	Картометрический метод	0.10	–
138	499197.86	2277555.74	Картометрический метод	0.10	–
139	499202.62	2277561.09	Картометрический метод	0.10	–
140	499208.70	2277569.02	Картометрический метод	0.10	–
141	499216.40	2277582.26	Картометрический метод	0.10	–
142	499221.75	2277594.00	Картометрический метод	0.10	–
143	499227.31	2277611.14	Картометрический метод	0.10	–
144	499229.21	2277619.87	Картометрический метод	0.10	–
145	499230.26	2277625.72	Картометрический метод	0.10	–
146	499231.15	2277633.07	Картометрический метод	0.10	–
147	499231.29	2277647.16	Картометрический метод	0.10	–
148	499231.16	2277647.88	Картометрический метод	0.10	–
149	499227.04	2277672.23	Картометрический метод	0.10	–
150	499224.18	2277682.85	Картометрический метод	0.10	–
151	499228.46	2277682.67	Картометрический метод	0.10	–
152	499227.48	2277688.45	Картометрический метод	0.10	–
153	499227.17	2277690.86	Картометрический метод	0.10	–
154	499227.37	2277698.11	Картометрический метод	0.10	–
155	499225.11	2277698.17	Картометрический метод	0.10	–
156	499220.17	2277697.78	Картометрический метод	0.10	–
157	499219.53	2277700.16	Картометрический метод	0.10	–
158	499218.68	2277703.74	Картометрический метод	0.10	–
159	499218.22	2277705.68	Картометрический метод	0.10	–
160	499223.97	2277707.30	Картометрический метод	0.10	–
161	499223.31	2277716.89	Картометрический метод	0.10	–
162	499221.92	2277732.74	Картометрический метод	0.10	–
163	499220.34	2277738.43	Картометрический метод	0.10	–
164	499219.16	2277740.82	Картометрический метод	0.10	–
165	499217.98	2277742.61	Картометрический метод	0.10	–
166	499215.60	2277747.83	Картометрический метод	0.10	–
167	499212.07	2277754.99	Картометрический метод	0.10	–
168	499209.52	2277759.57	Картометрический метод	0.10	–
169	499209.19	2277759.46	Картометрический метод	0.10	–
170	499208.65	2277760.78	Картометрический метод	0.10	–
171	499190.06	2277753.09	Картометрический метод	0.10	–
172	499190.41	2277752.28	Картометрический метод	0.10	–
173	499179.31	2277747.90	Картометрический метод	0.10	–
174	499155.81	2277737.69	Картометрический метод	0.10	–
175	499154.66	2277740.41	Картометрический метод	0.10	–
176	499130.29	2277731.51	Картометрический метод	0.10	–
177	499131.49	2277727.12	Картометрический метод	0.10	–
178	499123.56	2277723.68	Картометрический метод	0.10	–
179	499097.58	2277713.65	Картометрический метод	0.10	–
180	499089.67	2277710.82	Картометрический метод	0.10	–
181	499088.37	2277713.91	Картометрический метод	0.10	–
182	499067.08	2277705.18	Картометрический метод	0.10	–
183	499067.93	2277703.04	Картометрический метод	0.10	–

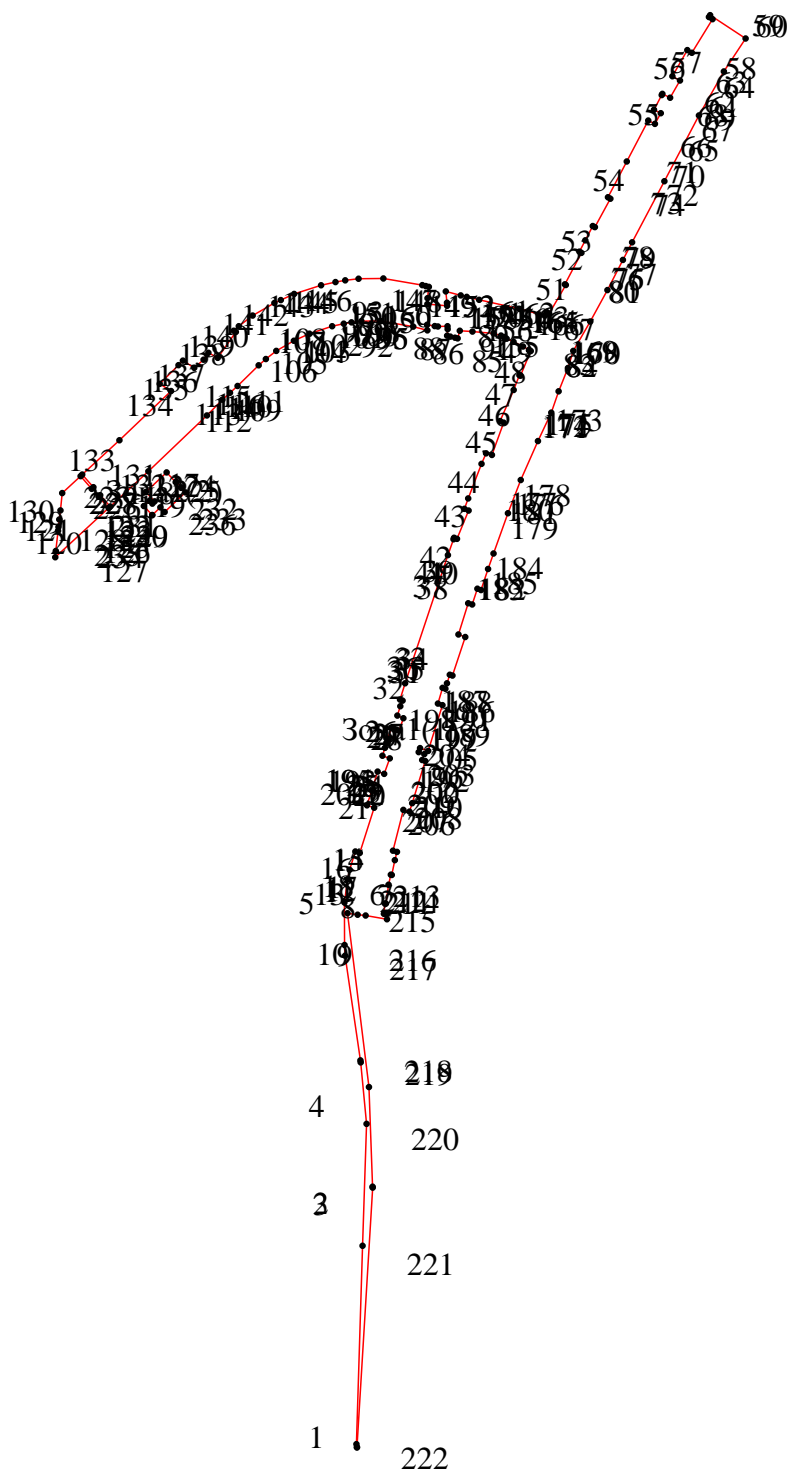
184	499066.76	2277702.62	Картометрический метод	0.10	–
185	499054.83	2277698.36	Картометрический метод	0.10	–
186	498958.17	2277666.07	Картометрический метод	0.10	–
187	498945.91	2277662.24	Картометрический метод	0.10	–
188	498945.09	2277664.22	Картометрический метод	0.10	–
189	498940.94	2277662.49	Картометрический метод	0.10	–
190	498933.83	2277660.26	Картометрический метод	0.10	–
191	498931.82	2277664.76	Картометрический метод	0.10	–
192	498922.48	2277661.55	Картометрический метод	0.10	–
193	498923.19	2277659.67	Картометрический метод	0.10	–
194	498924.19	2277656.97	Картометрический метод	0.10	–
195	498924.57	2277655.91	Картометрический метод	0.10	–
196	498924.66	2277655.62	Картометрический метод	0.10	–
197	498916.28	2277653.02	Картометрический метод	0.10	–
198	498916.22	2277653.17	Картометрический метод	0.10	–
199	498916.04	2277653.70	Картометрический метод	0.10	–
200	498913.16	2277652.73	Картометрический метод	0.10	–
201	498913.33	2277652.21	Картометрический метод	0.10	–
202	498913.37	2277652.09	Картометрический метод	0.10	–
203	498909.56	2277650.92	Картометрический метод	0.10	–
204	498903.55	2277649.05	Картометрический метод	0.10	–
205	498901.58	2277654.58	Картометрический метод	0.10	–
206	498889.94	2277650.35	Картометрический метод	0.10	–
207	498891.61	2277645.36	Картометрический метод	0.10	–
208	498877.40	2277640.95	Картометрический метод	0.10	–
209	498866.19	2277637.36	Картометрический метод	0.10	–
210	498864.41	2277642.74	Картометрический метод	0.10	–
211	498830.28	2277631.89	Картометрический метод	0.10	–
212	498831.38	2277628.58	Картометрический метод	0.10	–
213	498817.59	2277624.23	Картометрический метод	0.10	–
214	498810.54	2277622.81	Картометрический метод	0.10	–
215	498792.99	2277620.33	Картометрический метод	0.10	–
216	498760.96	2277620.48	Картометрический метод	0.10	–
217	498752.91	2277620.81	Картометрический метод	0.10	–
218	498673.93	2277632.38	Картометрический метод	0.10	–
219	498672.43	2277632.60	Картометрический метод	0.10	–
220	498626.10	2277637.07	Картометрический метод	0.10	–
221	498534.22	2277634.00	Картометрический метод	0.10	–
222	498384.73	2277629.43	Картометрический метод	0.10	–
1	498382.33	2277629.79	Картометрический метод	0.10	–
Зона1(2)	–	–	–	–	–
223	499085.00	2277475.48	Картометрический метод	0.10	–
224	499090.76	2277481.60	Картометрический метод	0.10	–
225	499087.30	2277484.86	Картометрический метод	0.10	–
226	499102.02	2277500.52	Картометрический метод	0.10	–
227	499105.48	2277497.27	Картометрический метод	0.10	–
228	499105.87	2277497.68	Картометрический метод	0.10	–
229	499110.23	2277493.56	Картометрический метод	0.10	–
230	499109.85	2277493.16	Картометрический метод	0.10	–
231	499117.11	2277486.35	Картометрический метод	0.10	–
232	499102.38	2277470.68	Картометрический метод	0.10	–
233	499095.32	2277477.32	Картометрический метод	0.10	–
234	499093.67	2277475.58	Картометрический метод	0.10	–
235	499095.88	2277473.49	Картометрический метод	0.10	–
236	499091.78	2277469.11	Картометрический метод	0.10	–
223	499085.00	2277475.48	Картометрический метод	0.10	–

3. Сведения о характерных точках части (частей) границы объекта

Обозначение характерных точек части границы	Координаты, м		Метод определения координат характерной точки	Средняя квадратическая погрешность положения характерной точки (M _i), м	Описание обозначения точки на местности (при наличии)
	X	Y			
1	2	3	4	5	6
–	–	–	–	–	–

Раздел 4

План границ объекта



Масштаб 1: 5700









Используемые условные знаки и обозначения:

Обозначения земельных участков, размеры которых не могут быть переданы в масштабе разделов графической части:

- Обозначение точки земельных участков, имеющиеся в ГКН сведения о границе которых достаточны для определения ее положения на местности.
- Обозначение точки земельных участков, имеющиеся в ГКН сведения о границе которых не достаточны для определения ее положения на местности.
- Обозначение точки земельных участков, представляющих собой единое землепользование с преобладанием обособленных участков, имеющиеся в ГКН сведения о границах которых достаточны для определения их положения на местности.
- Обозначение точки ранее учтенных земельных участков, представляющих собой единое землепользование с преобладанием обособленных участков, имеющиеся в ГКН сведения о границах которых не достаточны для определения их положения на местности.
- ==== Граница ранее учтенного земельного участка, представляющего собой единое землепользование с преобладанием условных участков, имеющиеся в ГКН сведения о границах которых достаточны для определения их положения на местности.
- Граница земельного участка, представляющего собой единое землепользование с преобладанием условных участков, имеющиеся в ГКН сведения о границах которых не достаточны для определения их положения на местности.

Обозначения земельных участков, размеры которых могут быть переданы в масштабе разделов графической части:

- Характерная точка границы, сведения о которой не позволяют однозначно определить ее положение на местности.
- Характерная точка границы, сведения о которой позволяют однозначно определить ее положение на местности.
- Существующая часть границы земельных участков, имеющиеся в ГКН сведения о которой достаточны для определения ее местоположения.
- Вновь образованная часть границы земельных участков, сведения о которой достаточны для определения ее местоположения.
- Существующая часть границы земельных участков, имеющиеся сведения о которой не достаточны для определения ее местоположения.
- Вновь образованная часть границы земельных участков, сведения о которой не достаточны для определения ее местоположения.
- ⊙ Базовая станция при спутниковых наблюдениях (GPS или ГЛОНАСС)
- △ Пункты опорной межевой сети (ОМС), (пункт ГГС)

	Пункты съёмочного обоснования, созданные при проведении кадастровых работ
	Межевые знаки, которые использовались в качестве опорной сети или съёмочного обоснования
	Внемасштабный площадной участок, границы которого установлены декларативно
	Граница субъекта Российской Федерации
	Граница муниципального образования
	Граница кадастрового округа
	Граница кадастрового района
	Граница кадастрового квартала