

## ОПИСАНИЕ МЕСТОПОЛОЖЕНИЯ ГРАНИЦ

Территориальная зона Зона застройки индивидуальными жилыми домами (Ж1)  
(наименование объекта, местоположение границ которого описано (далее - объект))

### Раздел 1

Сведения об объекте		
№ п/п	Характеристики объекта	Описание характеристик
1	2	3
1	Местоположение объекта	446585, Самарская обл, Исаклинский р-н, Багряш с
2	Площадь объекта +/- величина погрешности определения площади (Р+/- Дельта Р)	755580 кв.м ± 182 кв.м
3	Иные характеристики объекта	<p>Основные виды разрешенного использования: Для индивидуального жилищного строительства, Малоэтажная многоквартирная жилая застройка, Для ведения личного подсобного хозяйства (приусадебный земельный участок), Блокированная жилая застройка, Коммунальное обслуживание, Оказание услуг связи, Бытовое обслуживание, Амбулаторно-поликлиническое обслуживание, Дошкольное, начальное и среднее общее образование, Общественное питание, Обеспечение занятий спортом в помещениях, Площадки для занятий спортом, Обеспечение внутреннего правопорядка, Историко-культурная деятельность, Земельные участки (территории) общего пользования, Улично-дорожная сеть, Благоустройство территории, Ведение огородничества, Ведение садоводства.</p> <p>Вспомогательные виды разрешенного использования: Обслуживание жилой застройки, Хранение автотранспорта, Общежития, Объекты культурно-досуговой деятельности, Парки культуры и отдыха, Осуществление религиозных обрядов, Религиозное управление и образование, Государственное управление, Обеспечение деятельности в области гидрометеорологии и смежных с ней областях, Деловое управление, Рынки, Магазины, Банковская и страховая деятельность, Гостиничное обслуживание, Объекты дорожного сервиса, Заправка транспортных средств, Обеспечение дорожного отдыха, Автомобильные мойки, Выставочно-ярмарочная деятельность, Обеспечение занятий спортом в помещениях, Стоянки, транспорта общего пользования, Общее пользование водными объектами, Гидротехнические сооружения</p>

## Раздел 2

Сведения о местоположении границ объекта					
1. Система координат <u>МСК - 63</u>					
2. Сведения о характерных точках границ объекта					
Обозначение характерных точек границ	Координаты, м		Метод определения координат характерной точки	Средняя квадратическая погрешность положения характерной точки ( $M_i$ ), м	Описание обозначения точки на местности (при наличии)
	X	Y			
1	2	3	4	5	6
Зона1(1)	–	–	–	–	–
5	498651.33	2277552.75	Картометрический метод	0.10	–
6	498651.52	2277552.59	Картометрический метод	0.10	–
7	498673.93	2277632.38	Картометрический метод	0.10	–
8	498752.91	2277620.81	Картометрический метод	0.10	–
9	498760.96	2277620.48	Картометрический метод	0.10	–
10	498792.99	2277620.33	Картометрический метод	0.10	–
11	498810.54	2277622.81	Картометрический метод	0.10	–
12	498817.59	2277624.23	Картометрический метод	0.10	–
13	498831.38	2277628.58	Картометрический метод	0.10	–
14	498830.28	2277631.89	Картометрический метод	0.10	–
15	498864.41	2277642.74	Картометрический метод	0.10	–
16	498866.19	2277637.36	Картометрический метод	0.10	–
17	498877.40	2277640.95	Картометрический метод	0.10	–
18	498891.61	2277645.36	Картометрический метод	0.10	–
19	498889.94	2277650.35	Картометрический метод	0.10	–
20	498901.58	2277654.58	Картометрический метод	0.10	–
21	498903.55	2277649.05	Картометрический метод	0.10	–
22	498909.56	2277650.92	Картометрический метод	0.10	–
23	498913.37	2277652.09	Картометрический метод	0.10	–
24	498913.33	2277652.21	Картометрический метод	0.10	–
25	498913.16	2277652.73	Картометрический метод	0.10	–
26	498916.04	2277653.70	Картометрический метод	0.10	–
27	498916.22	2277653.17	Картометрический метод	0.10	–
28	498916.28	2277653.02	Картометрический метод	0.10	–
29	498924.66	2277655.62	Картометрический метод	0.10	–
30	498924.57	2277655.91	Картометрический метод	0.10	–
31	498924.19	2277656.97	Картометрический метод	0.10	–
32	498923.19	2277659.67	Картометрический метод	0.10	–
33	498922.48	2277661.55	Картометрический метод	0.10	–
34	498931.82	2277664.76	Картометрический метод	0.10	–
35	498933.83	2277660.26	Картометрический метод	0.10	–
36	498940.94	2277662.49	Картометрический метод	0.10	–
37	498945.09	2277664.22	Картометрический метод	0.10	–
38	498945.91	2277662.24	Картометрический метод	0.10	–
39	498958.17	2277666.07	Картометрический метод	0.10	–
40	499054.83	2277698.36	Картометрический метод	0.10	–
41	499066.76	2277702.62	Картометрический метод	0.10	–
42	499067.93	2277703.04	Картометрический метод	0.10	–
43	499067.08	2277705.18	Картометрический метод	0.10	–
44	499088.37	2277713.91	Картометрический метод	0.10	–
45	499089.67	2277710.82	Картометрический метод	0.10	–
46	499097.58	2277713.65	Картометрический метод	0.10	–
47	499123.56	2277723.68	Картометрический метод	0.10	–
48	499131.49	2277727.12	Картометрический метод	0.10	–
49	499130.29	2277731.51	Картометрический метод	0.10	–
50	499154.66	2277740.41	Картометрический метод	0.10	–
51	499155.81	2277737.69	Картометрический метод	0.10	–
52	499179.31	2277747.90	Картометрический метод	0.10	–
53	499190.41	2277752.28	Картометрический метод	0.10	–

54	499190.06	2277753.09	Картометрический метод	0.10	–
55	499208.65	2277760.78	Картометрический метод	0.10	–
56	499209.19	2277759.46	Картометрический метод	0.10	–
57	499209.52	2277759.57	Картометрический метод	0.10	–
58	499212.07	2277754.99	Картометрический метод	0.10	–
59	499215.60	2277747.83	Картометрический метод	0.10	–
60	499217.98	2277742.61	Картометрический метод	0.10	–
61	499219.16	2277740.82	Картометрический метод	0.10	–
62	499220.34	2277738.43	Картометрический метод	0.10	–
63	499221.92	2277732.74	Картометрический метод	0.10	–
64	499223.31	2277716.89	Картометрический метод	0.10	–
65	499223.97	2277707.30	Картометрический метод	0.10	–
66	499218.22	2277705.68	Картометрический метод	0.10	–
67	499218.68	2277703.74	Картометрический метод	0.10	–
68	499187.28	2277691.01	Картометрический метод	0.10	–
69	499182.98	2277690.23	Картометрический метод	0.10	–
70	499175.18	2277688.00	Картометрический метод	0.10	–
71	499168.88	2277683.53	Картометрический метод	0.10	–
72	499106.89	2277658.35	Картометрический метод	0.10	–
73	499077.96	2277648.48	Картометрический метод	0.10	–
74	498934.91	2277598.90	Картометрический метод	0.10	–
75	498844.55	2277568.17	Картометрический метод	0.10	–
76	498809.72	2277556.18	Картометрический метод	0.10	–
77	498695.58	2277514.94	Картометрический метод	0.10	–
78	498693.38	2277511.78	Картометрический метод	0.10	–
79	498682.72	2277521.31	Картометрический метод	0.10	–
80	498684.86	2277524.09	Картометрический метод	0.10	–
5	498651.33	2277552.75	Картометрический метод	0.10	–
Зона(2)	–	–	–	–	–
81	498774.79	2277685.26	Картометрический метод	0.10	–
82	498942.33	2277723.89	Картометрический метод	0.10	–
83	498936.02	2277744.15	Картометрический метод	0.10	–
84	498977.59	2277756.65	Картометрический метод	0.10	–
85	498955.11	2277833.10	Картометрический метод	0.10	–
86	499100.57	2277862.23	Картометрический метод	0.10	–
87	499029.78	2278053.18	Картометрический метод	0.10	–
88	499103.62	2278100.61	Картометрический метод	0.10	–
89	499155.35	2278126.85	Картометрический метод	0.10	–
90	499163.47	2278134.28	Картометрический метод	0.10	–
91	499167.71	2278137.47	Картометрический метод	0.10	–
92	499175.26	2278144.29	Картометрический метод	0.10	–
93	499411.94	2278294.20	Картометрический метод	0.10	–
94	499501.04	2278350.10	Картометрический метод	0.10	–
95	499643.91	2278429.88	Картометрический метод	0.10	–
96	499959.42	2278479.28	Картометрический метод	0.10	–
97	500129.64	2278536.70	Картометрический метод	0.10	–
98	500170.53	2278629.25	Картометрический метод	0.10	–
99	500228.64	2278684.13	Картометрический метод	0.10	–
100	500282.45	2278657.23	Картометрический метод	0.10	–
101	500303.97	2278619.57	Картометрический метод	0.10	–
102	500340.95	2278478.57	Картометрический метод	0.10	–
103	500391.08	2278463.98	Картометрический метод	0.10	–
104	500521.88	2278425.65	Картометрический метод	0.10	–
105	500551.26	2278423.46	Картометрический метод	0.10	–
106	500594.57	2278423.20	Картометрический метод	0.10	–
107	500600.67	2278397.41	Картометрический метод	0.10	–
108	500609.93	2278357.67	Картометрический метод	0.10	–
109	500596.32	2278335.81	Картометрический метод	0.10	–
110	500603.07	2278311.70	Картометрический метод	0.10	–
111	500602.65	2278305.44	Картометрический метод	0.10	–
112	500598.06	2278302.52	Картометрический метод	0.10	–
113	500587.01	2278298.77	Картометрический метод	0.10	–
114	500577.21	2278301.90	Картометрический метод	0.10	–
115	500564.07	2278310.86	Картометрический метод	0.10	–
116	500559.90	2278311.28	Картометрический метод	0.10	–
117	500554.90	2278307.32	Картометрический метод	0.10	–
118	500548.22	2278307.94	Картометрический метод	0.10	–

119	500539.88	2278302.73	Картометрический метод	0.10	–
120	500530.29	2278301.27	Картометрический метод	0.10	–
121	500519.45	2278293.14	Картометрический метод	0.10	–
122	500509.23	2278286.26	Картометрический метод	0.10	–
123	500509.02	2278281.25	Картометрический метод	0.10	–
124	500515.07	2278274.58	Картометрический метод	0.10	–
125	500493.59	2278258.94	Картометрический метод	0.10	–
126	500484.20	2278246.84	Картометрический метод	0.10	–
127	500476.28	2278241.42	Картометрический метод	0.10	–
128	500464.81	2278239.96	Картометрический метод	0.10	–
129	500457.72	2278241.42	Картометрический метод	0.10	–
130	500452.72	2278245.18	Картометрический метод	0.10	–
131	500437.70	2278273.74	Картометрический метод	0.10	–
132	500423.11	2278296.47	Картометрический метод	0.10	–
133	500415.60	2278304.19	Картометрический метод	0.10	–
134	500412.92	2278308.26	Картометрический метод	0.10	–
135	500405.64	2278303.88	Картометрический метод	0.10	–
136	500398.71	2278305.23	Картометрический метод	0.10	–
137	500389.11	2278300.23	Картометрический метод	0.10	–
138	500365.34	2278288.55	Картометрический метод	0.10	–
139	500355.54	2278286.05	Картометрический метод	0.10	–
140	500338.03	2278275.41	Картометрический метод	0.10	–
141	500322.27	2278267.30	Картометрический метод	0.10	–
142	500317.75	2278260.66	Картометрический метод	0.10	–
143	500307.93	2278250.31	Картометрический метод	0.10	–
144	500295.45	2278240.21	Картометрический метод	0.10	–
145	500280.05	2278231.45	Картометрический метод	0.10	–
146	500235.44	2278202.90	Картометрический метод	0.10	–
147	500225.00	2278197.57	Картометрический метод	0.10	–
148	500213.50	2278190.80	Картометрический метод	0.10	–
149	500212.70	2278178.73	Картометрический метод	0.10	–
150	500207.77	2278146.03	Картометрический метод	0.10	–
151	500207.58	2278145.75	Картометрический метод	0.10	–
152	500204.39	2278143.46	Картометрический метод	0.10	–
153	500172.13	2278118.96	Картометрический метод	0.10	–
154	500173.60	2278116.14	Картометрический метод	0.10	–
155	500163.95	2278110.84	Картометрический метод	0.10	–
156	500155.06	2278105.51	Картометрический метод	0.10	–
157	500154.35	2278105.47	Картометрический метод	0.10	–
158	500136.64	2278134.51	Картометрический метод	0.10	–
159	500136.58	2278134.61	Картометрический метод	0.10	–
160	500136.41	2278134.72	Картометрический метод	0.10	–
161	500122.85	2278143.49	Картометрический метод	0.10	–
162	500120.92	2278143.58	Картометрический метод	0.10	–
163	500093.46	2278139.45	Картометрический метод	0.10	–
164	500045.66	2278117.14	Картометрический метод	0.10	–
165	500047.87	2278108.91	Картометрический метод	0.10	–
166	500053.11	2278091.89	Картометрический метод	0.10	–
167	500052.44	2278090.23	Картометрический метод	0.10	–
168	500035.04	2278081.41	Картометрический метод	0.10	–
169	499997.70	2278072.74	Картометрический метод	0.10	–
170	499986.99	2278087.82	Картометрический метод	0.10	–
171	499981.33	2278099.37	Картометрический метод	0.10	–
172	499978.21	2278104.45	Картометрический метод	0.10	–
173	499955.42	2278090.58	Картометрический метод	0.10	–
174	499946.52	2278110.22	Картометрический метод	0.10	–
175	499933.61	2278103.09	Картометрический метод	0.10	–
176	499916.97	2278094.28	Картометрический метод	0.10	–
177	499900.23	2278084.80	Картометрический метод	0.10	–
178	499899.74	2278085.59	Картометрический метод	0.10	–
179	499896.33	2278083.90	Картометрический метод	0.10	–
180	499895.48	2278083.60	Картометрический метод	0.10	–
181	499892.46	2278082.19	Картометрический метод	0.10	–
182	499876.98	2278077.15	Картометрический метод	0.10	–
183	499854.27	2278069.22	Картометрический метод	0.10	–
184	499854.15	2278069.46	Картометрический метод	0.10	–
185	499756.13	2278021.58	Картометрический метод	0.10	–

186	499751.39	2278009.06	Картометрический метод	0.10	–
187	499738.92	2278011.93	Картометрический метод	0.10	–
188	499719.74	2278048.34	Картометрический метод	0.10	–
189	499686.82	2278028.51	Картометрический метод	0.10	–
190	499706.50	2277988.07	Картометрический метод	0.10	–
191	499671.54	2277968.41	Картометрический метод	0.10	–
192	499681.16	2277951.60	Картометрический метод	0.10	–
193	499655.19	2277936.56	Картометрический метод	0.10	–
194	499646.33	2277954.24	Картометрический метод	0.10	–
195	499632.82	2277946.64	Картометрический метод	0.10	–
196	499642.89	2277928.40	Картометрический метод	0.10	–
197	499613.80	2277912.17	Картометрический метод	0.10	–
198	499604.36	2277930.65	Картометрический метод	0.10	–
199	499585.74	2277920.18	Картометрический метод	0.10	–
200	499502.96	2277873.73	Картометрический метод	0.10	–
201	499455.69	2277847.19	Картометрический метод	0.10	–
202	499431.21	2277833.46	Картометрический метод	0.10	–
203	499370.08	2277799.15	Картометрический метод	0.10	–
204	499358.00	2277779.21	Картометрический метод	0.10	–
205	499325.51	2277760.82	Картометрический метод	0.10	–
206	499338.98	2277737.39	Картометрический метод	0.10	–
207	499312.57	2277723.50	Картометрический метод	0.10	–
208	499311.31	2277726.03	Картометрический метод	0.10	–
209	499310.15	2277725.38	Картометрический метод	0.10	–
210	499249.49	2277712.55	Картометрический метод	0.10	–
211	499247.26	2277721.89	Картометрический метод	0.10	–
212	499240.48	2277752.05	Картометрический метод	0.10	–
213	499235.38	2277771.31	Картометрический метод	0.10	–
214	499237.99	2277772.82	Картометрический метод	0.10	–
215	499236.88	2277774.64	Картометрический метод	0.10	–
216	499258.46	2277787.26	Картометрический метод	0.10	–
217	499258.87	2277786.59	Картометрический метод	0.10	–
218	499282.67	2277799.03	Картометрический метод	0.10	–
219	499283.51	2277797.50	Картометрический метод	0.10	–
220	499292.07	2277801.88	Картометрический метод	0.10	–
221	499302.86	2277807.57	Картометрический метод	0.10	–
222	499302.07	2277809.19	Картометрический метод	0.10	–
223	499323.48	2277820.78	Картометрический метод	0.10	–
224	499324.53	2277818.97	Картометрический метод	0.10	–
225	499351.54	2277833.21	Картометрический метод	0.10	–
226	499382.34	2277849.41	Картометрический метод	0.10	–
227	499379.89	2277854.40	Картометрический метод	0.10	–
228	499387.87	2277858.79	Картометрический метод	0.10	–
229	499390.57	2277853.74	Картометрический метод	0.10	–
230	499401.59	2277859.53	Картометрический метод	0.10	–
231	499402.51	2277860.06	Картометрический метод	0.10	–
232	499399.59	2277865.87	Картометрический метод	0.10	–
233	499412.58	2277873.31	Картометрический метод	0.10	–
234	499415.78	2277867.58	Картометрический метод	0.10	–
235	499435.42	2277878.81	Картометрический метод	0.10	–
236	499433.43	2277882.26	Картометрический метод	0.10	–
237	499458.77	2277897.81	Картометрический метод	0.10	–
238	499460.35	2277895.08	Картометрический метод	0.10	–
239	499461.77	2277896.01	Картометрический метод	0.10	–
240	499444.17	2277922.73	Картометрический метод	0.10	–
241	499419.34	2277906.37	Картометрический метод	0.10	–
242	499386.24	2277887.62	Картометрический метод	0.10	–
243	499336.63	2277861.52	Картометрический метод	0.10	–
244	499290.58	2277837.25	Картометрический метод	0.10	–
245	499277.35	2277830.28	Картометрический метод	0.10	–
246	499254.56	2277818.66	Картометрический метод	0.10	–
247	499230.89	2277805.66	Картометрический метод	0.10	–
248	499208.72	2277792.87	Картометрический метод	0.10	–
249	499195.88	2277788.81	Картометрический метод	0.10	–
250	499178.23	2277781.86	Картометрический метод	0.10	–
251	499162.19	2277776.32	Картометрический метод	0.10	–
252	499140.73	2277766.28	Картометрический метод	0.10	–

253	499111.42	2277753.30	Картометрический метод	0.10	–
254	499086.41	2277743.64	Картометрический метод	0.10	–
255	499056.00	2277732.75	Картометрический метод	0.10	–
256	499044.38	2277728.61	Картометрический метод	0.10	–
257	499028.48	2277723.30	Картометрический метод	0.10	–
258	499029.47	2277720.55	Картометрический метод	0.10	–
259	499017.61	2277716.66	Картометрический метод	0.10	–
260	499018.53	2277713.69	Картометрический метод	0.10	–
261	498994.95	2277706.31	Картометрический метод	0.10	–
262	498993.06	2277711.46	Картометрический метод	0.10	–
263	498963.99	2277701.75	Картометрический метод	0.10	–
264	498964.58	2277699.82	Картометрический метод	0.10	–
265	498958.23	2277697.71	Картометрический метод	0.10	–
266	498954.07	2277696.48	Картометрический метод	0.10	–
267	498954.77	2277694.37	Картометрический метод	0.10	–
268	498942.93	2277690.86	Картометрический метод	0.10	–
269	498941.74	2277694.27	Картометрический метод	0.10	–
270	498907.21	2277683.51	Картометрический метод	0.10	–
271	498909.32	2277677.37	Картометрический метод	0.10	–
272	498906.31	2277676.33	Картометрический метод	0.10	–
273	498904.85	2277680.57	Картометрический метод	0.10	–
274	498900.43	2277678.95	Картометрический метод	0.10	–
275	498899.56	2277681.32	Картометрический метод	0.10	–
276	498867.78	2277671.47	Картометрический метод	0.10	–
277	498861.52	2277669.46	Картометрический метод	0.10	–
278	498862.82	2277664.78	Картометрический метод	0.10	–
279	498831.99	2277656.96	Картометрический метод	0.10	–
280	498831.12	2277659.97	Картометрический метод	0.10	–
281	498824.87	2277658.33	Картометрический метод	0.10	–
282	498813.71	2277656.09	Картометрический метод	0.10	–
283	498813.87	2277655.37	Картометрический метод	0.10	–
284	498806.33	2277653.65	Картометрический метод	0.10	–
285	498792.05	2277651.66	Картометрический метод	0.10	–
286	498792.18	2277650.81	Картометрический метод	0.10	–
287	498784.50	2277650.08	Картометрический метод	0.10	–
288	498784.28	2277652.38	Картометрический метод	0.10	–
289	498780.37	2277652.39	Картометрический метод	0.10	–
290	498779.52	2277657.39	Картометрический метод	0.10	–
291	498775.18	2277682.94	Картометрический метод	0.10	–
81	498774.79	2277685.26	Картометрический метод	0.10	–
–	–	–	–	–	–
389	499267.88	2278026.23	Картометрический метод	0.10	–
390	499331.32	2277906.98	Картометрический метод	0.10	–
391	499380.60	2277932.08	Картометрический метод	0.10	–
392	499382.79	2277939.04	Картометрический метод	0.10	–
393	499386.45	2277948.93	Картометрический метод	0.10	–
394	499402.75	2277958.82	Картометрический метод	0.10	–
395	499425.28	2277971.82	Картометрический метод	0.10	–
396	499430.56	2277960.61	Картометрический метод	0.10	–
397	499433.31	2277955.05	Картометрический метод	0.10	–
398	499434.72	2277952.22	Картометрический метод	0.10	–
399	499436.63	2277948.38	Картометрический метод	0.10	–
400	499440.29	2277941.33	Картометрический метод	0.10	–
401	499440.78	2277940.59	Картометрический метод	0.10	–
402	499448.59	2277945.10	Картометрический метод	0.10	–
403	499452.95	2277938.31	Картометрический метод	0.10	–
404	499481.58	2277954.49	Картометрический метод	0.10	–
405	499469.26	2277974.24	Картометрический метод	0.10	–
406	499478.15	2277980.06	Картометрический метод	0.10	–
407	499486.01	2277965.79	Картометрический метод	0.10	–
408	499508.76	2277979.38	Картометрический метод	0.10	–
409	499514.11	2277982.08	Картометрический метод	0.10	–
410	499509.03	2277992.11	Картометрический метод	0.10	–
411	499510.38	2277993.11	Картометрический метод	0.10	–
412	499504.82	2278004.60	Картометрический метод	0.10	–
413	499511.96	2278008.78	Картометрический метод	0.10	–
414	499472.26	2278073.71	Картометрический метод	0.10	–

415	499457.82	2278068.84	Картометрический метод	0.10	–
416	499436.93	2278054.55	Картометрический метод	0.10	–
417	499462.18	2278006.12	Картометрический метод	0.10	–
418	499432.68	2277990.44	Картометрический метод	0.10	–
419	499408.79	2278032.44	Картометрический метод	0.10	–
420	499376.33	2278013.95	Картометрический метод	0.10	–
421	499366.22	2278032.06	Картометрический метод	0.10	–
422	499346.32	2278068.81	Картометрический метод	0.10	–
389	499267.88	2278026.23	Картометрический метод	0.10	–
–	–	–	–	–	–
423	499376.88	2278123.41	Картометрический метод	0.10	–
424	499399.61	2278084.17	Картометрический метод	0.10	–
425	499404.77	2278075.26	Картометрический метод	0.10	–
426	499413.24	2278061.84	Картометрический метод	0.10	–
427	499419.86	2278050.11	Картометрический метод	0.10	–
428	499456.01	2278071.96	Картометрический метод	0.10	–
429	499457.24	2278087.25	Картометрический метод	0.10	–
430	499450.43	2278097.99	Картометрический метод	0.10	–
431	499446.24	2278107.39	Картометрический метод	0.10	–
432	499429.76	2278144.47	Картометрический метод	0.10	–
423	499376.88	2278123.41	Картометрический метод	0.10	–
–	–	–	–	–	–
306	499188.58	2277919.20	Картометрический метод	0.10	–
307	499209.14	2277874.16	Картометрический метод	0.10	–
308	499258.23	2277895.25	Картометрический метод	0.10	–
309	499244.12	2277940.21	Картометрический метод	0.10	–
306	499188.58	2277919.20	Картометрический метод	0.10	–
Зона1(3)	–	–	–	–	–
292	499133.20	2277620.56	Картометрический метод	0.10	–
293	499231.16	2277647.88	Картометрический метод	0.10	–
294	499231.29	2277647.16	Картометрический метод	0.10	–
295	499231.15	2277633.07	Картометрический метод	0.10	–
296	499230.26	2277625.72	Картометрический метод	0.10	–
297	499229.21	2277619.87	Картометрический метод	0.10	–
298	499227.31	2277611.14	Картометрический метод	0.10	–
299	499221.75	2277594.00	Картометрический метод	0.10	–
300	499216.40	2277582.26	Картометрический метод	0.10	–
301	499208.70	2277569.02	Картометрический метод	0.10	–
302	499202.62	2277561.09	Картометрический метод	0.10	–
303	499197.86	2277555.74	Картометрический метод	0.10	–
304	499182.33	2277539.82	Картометрический метод	0.10	–
305	499177.14	2277534.08	Картометрический метод	0.10	–
292	499133.20	2277620.56	Картометрический метод	0.10	–
Зона1(4)	–	–	–	–	–
310	499195.94	2277507.13	Картометрический метод	0.10	–
311	499202.07	2277514.18	Картометрический метод	0.10	–
312	499207.30	2277517.76	Картометрический метод	0.10	–
313	499203.53	2277524.88	Картометрический метод	0.10	–
314	499223.05	2277538.52	Картометрический метод	0.10	–
315	499223.91	2277536.89	Картометрический метод	0.10	–
316	499227.30	2277540.69	Картометрический метод	0.10	–
317	499235.34	2277551.17	Картометрический метод	0.10	–
318	499244.86	2277567.55	Картометрический метод	0.10	–
319	499247.08	2277572.41	Картометрический метод	0.10	–
320	499299.87	2277590.56	Картометрический метод	0.10	–
321	499343.79	2277630.18	Картометрический метод	0.10	–
322	499353.78	2277637.99	Картометрический метод	0.10	–
323	499404.96	2277655.11	Картометрический метод	0.10	–
324	499673.34	2277824.90	Картометрический метод	0.10	–
325	499679.61	2277820.09	Картометрический метод	0.10	–
326	499688.87	2277828.05	Картометрический метод	0.10	–
327	499692.61	2277839.42	Картометрический метод	0.10	–
328	499696.02	2277843.00	Картометрический метод	0.10	–
329	499707.39	2277832.27	Картометрический метод	0.10	–
330	499710.81	2277832.11	Картометрический метод	0.10	–
331	499714.27	2277837.68	Картометрический метод	0.10	–
332	499714.54	2277838.12	Картометрический метод	0.10	–

333	499714.95	2277848.08	Картометрический метод	0.10	–
334	499715.03	2277849.98	Картометрический метод	0.10	–
335	499702.03	2277890.60	Картометрический метод	0.10	–
336	499701.22	2277897.10	Картометрический метод	0.10	–
337	499702.80	2277901.28	Картометрический метод	0.10	–
338	499730.72	2277914.44	Картометрический метод	0.10	–
339	499732.12	2277914.89	Картометрический метод	0.10	–
340	499736.58	2277908.71	Картометрический метод	0.10	–
341	499741.04	2277903.06	Картометрический метод	0.10	–
342	499745.16	2277899.11	Картометрический метод	0.10	–
343	499749.27	2277897.40	Картометрический метод	0.10	–
344	499757.75	2277896.03	Картометрический метод	0.10	–
345	499770.06	2277895.10	Картометрический метод	0.10	–
346	499780.56	2277897.48	Картометрический метод	0.10	–
347	499781.53	2277898.94	Картометрический метод	0.10	–
348	499785.46	2277904.20	Картометрический метод	0.10	–
349	499784.46	2277910.19	Картометрический метод	0.10	–
350	499780.86	2277912.79	Картометрический метод	0.10	–
351	499767.26	2277916.39	Картометрический метод	0.10	–
352	499756.07	2277920.99	Картометрический метод	0.10	–
353	499747.67	2277928.79	Картометрический метод	0.10	–
354	499746.47	2277943.78	Картометрический метод	0.10	–
355	499754.07	2277953.18	Картометрический метод	0.10	–
356	499764.53	2277962.85	Картометрический метод	0.10	–
357	499764.66	2277962.97	Картометрический метод	0.10	–
358	499773.68	2277966.77	Картометрический метод	0.10	–
359	499779.86	2277969.37	Картометрический метод	0.10	–
360	499797.45	2277972.77	Картометрический метод	0.10	–
361	499813.05	2277970.57	Картометрический метод	0.10	–
362	499823.64	2277968.37	Картометрический метод	0.10	–
363	499830.47	2277966.59	Картометрический метод	0.10	–
364	499852.92	2277993.06	Картометрический метод	0.10	–
365	499858.27	2277997.29	Картометрический метод	0.10	–
366	499858.89	2277997.98	Картометрический метод	0.10	–
367	499877.19	2278005.78	Картометрический метод	0.10	–
368	499891.03	2278003.89	Картометрический метод	0.10	–
369	499914.99	2277992.20	Картометрический метод	0.10	–
370	499929.94	2277998.64	Картометрический метод	0.10	–
371	499933.90	2277989.45	Картометрический метод	0.10	–
372	499976.37	2277954.16	Картометрический метод	0.10	–
373	500021.64	2277889.49	Картометрический метод	0.10	–
374	500060.06	2277834.09	Картометрический метод	0.10	–
375	500010.23	2277788.34	Картометрический метод	0.10	–
376	500009.29	2277787.43	Картометрический метод	0.10	–
377	499980.31	2277760.50	Картометрический метод	0.10	–
378	499894.26	2277710.87	Картометрический метод	0.10	–
379	499776.86	2277861.08	Картометрический метод	0.10	–
380	499572.40	2277609.38	Картометрический метод	0.10	–
381	499570.92	2277607.35	Картометрический метод	0.10	–
382	499563.24	2277597.69	Картометрический метод	0.10	–
383	499490.06	2277505.84	Картометрический метод	0.10	–
384	499330.09	2277430.39	Картометрический метод	0.10	–
385	499247.34	2277422.09	Картометрический метод	0.10	–
386	499234.89	2277420.86	Картометрический метод	0.10	–
387	499198.03	2277495.26	Картометрический метод	0.10	–
388	499201.36	2277498.59	Картометрический метод	0.10	–
310	499195.94	2277507.13	Картометрический метод	0.10	–

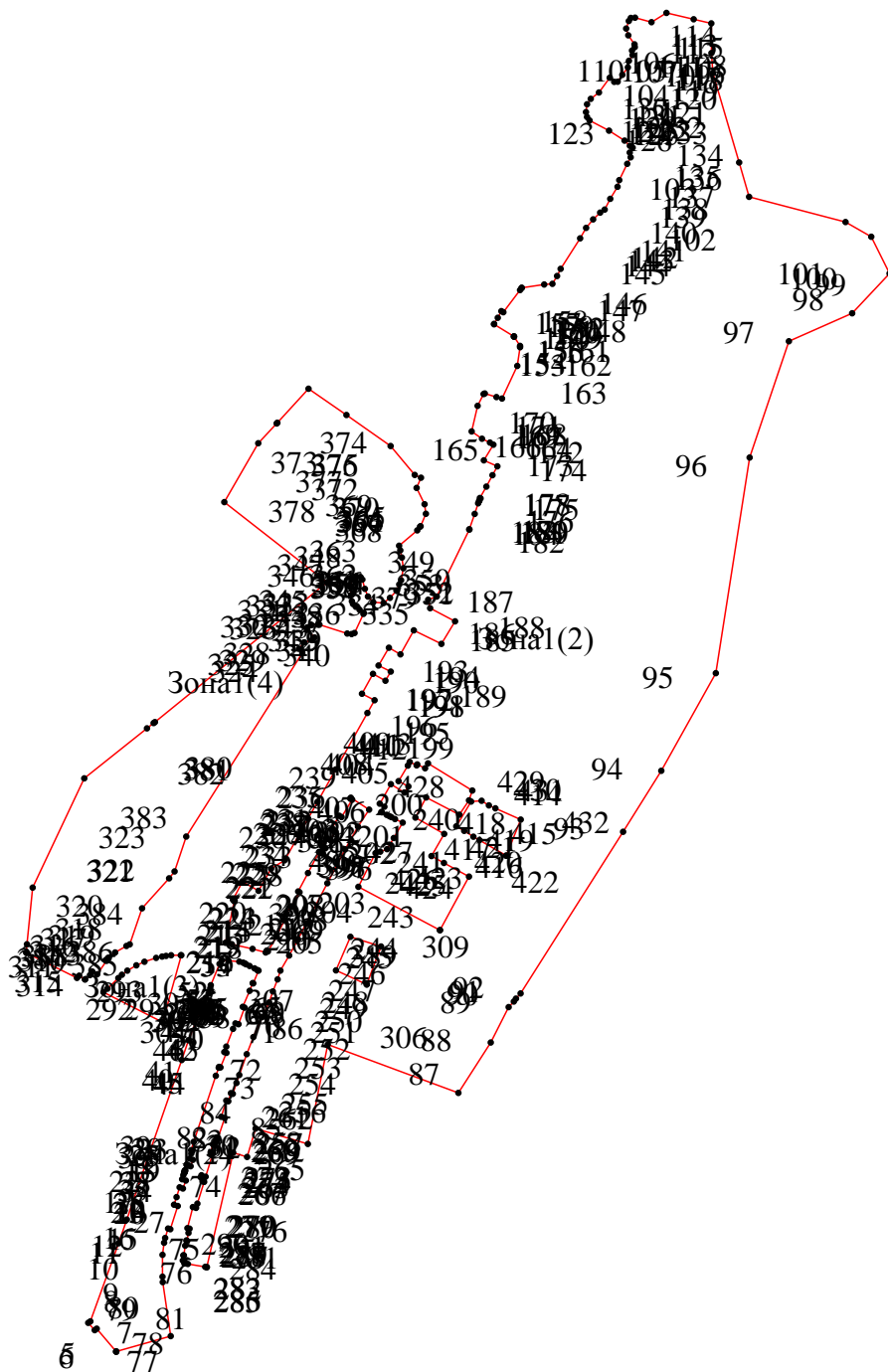
3. Сведения о характерных точках части (частей) границы объекта

Обозначение характерных точек части границы	Координаты, м		Метод определения координат характерной точки	Средняя квадратическая погрешность положения характерной точки (M <sub>i</sub> ), м	Описание обозначения точки на местности (при наличии)
	X	Y			
1	2	3	4	5	6

-	-	-	-	-	-
---	---	---	---	---	---

Раздел 4

План границ объекта



Масштаб 1: 11000

### Используемые условные знаки и обозначения:

Обозначения земельных участков, размеры которых не могут быть переданы в масштабе разделов графической части:

■ Обозначение точки земельных участков, имеющиеся в ГКН сведения о границе которых достаточны для определения ее положения на местности.

□ Обозначение точки земельных участков, имеющиеся в ГКН сведения о границе которых не достаточны для определения ее положения на местности.

■ Обозначение точки земельных участков, представляющих собой единое землепользование с преобладанием обособленных участков, имеющиеся в ГКН сведения о границах которых достаточны для определения их положения на местности.

□ Обозначение точки ранее учтенных земельных участков, представляющих собой единое землепользование с преобладанием обособленных участков, имеющиеся в ГКН сведения о границах которых не достаточны для определения их положения на местности.

==== Граница ранее учтенного земельного участка, представляющего собой единое землепользование с преобладанием условных участков, имеющиеся в ГКН сведения о границах которых достаточны для определения их положения на местности.

----- Граница земельного участка, представляющего собой единое землепользование с преобладанием условных участков, имеющиеся в ГКН сведения о границах которых не достаточны для определения их положения на местности.

Обозначения земельных участков, размеры которых могут быть переданы в масштабе разделов графической части:

○ Характерная точка границы, сведения о которой не позволяют однозначно определить ее положение на местности.

● Характерная точка границы, сведения о которой позволяют однозначно определить ее положение на местности.

— Существующая часть границы земельных участков, имеющиеся в ГКН сведения о которой достаточны для определения ее местоположения.









— Вновь образованная часть границы земельных участков, сведения о которой достаточны для определения ее местоположения.

--- Существующая часть границы земельных участков, имеющиеся сведения о которой не достаточны для определения ее местоположения.

--- Вновь образованная часть границы земельных участков, сведения о которой не достаточны для определения ее местоположения.

⊙ Базовая станция при спутниковых наблюдениях (GPS или ГЛОНАСС)

△ Пункты опорной межевой сети (ОМС), (пункт ГГС)

	Пункты съёмочного обоснования, созданные при проведении кадастровых работ
	Межевые знаки, которые использовались в качестве опорной сети или съёмочного обоснования
	Внемасштабный площадной участок, границы которого установлены декларативно
	Граница субъекта Российской Федерации
	Граница муниципального образования
	Граница кадастрового округа
	Граница кадастрового района
	Граница кадастрового квартала