

## ОПИСАНИЕ МЕСТОПОЛОЖЕНИЯ ГРАНИЦ

Территориальная зона Зона природного ландшафта, скверов, парков, бульваров (Р1)  
(наименование объекта, местоположение границ которого описано (далее - объект))

### Раздел 1

#### Сведения об объекте

Сведения об объекте		
№ п/п	Характеристики объекта	Описание характеристик
1	2	3
1	Местоположение объекта	446585, Самарская обл, Исаклинский р-н, Багряш с
2	Площадь объекта +/- величина погрешности определения площади (Р+/- Дельта Р)	186565 кв.м ± 103 кв.м
3	Иные характеристики объекта	Основные виды разрешенного использования: Парки культуры и отдыха, Площадки для занятий спортом, Природно-познавательный туризм, Деятельность по особой охране и изучению природы, Охрана природных территорий, Историко-культурная деятельность, Водные объекты, Специальное пользование водными объектами, Гидротехнические сооружения, Земельные участки (территории) общего пользования, Улично-дорожная сеть, Благоустройство территории Вспомогательные виды разрешенного использования: Цирки и зверинцы, Обеспечение деятельности в области гидрометеорологии и смежных с ней областях, Причалы для маломерных судов, Поля для гольфа или конных прогулок, Общее пользование водными объектами

## Раздел 2

Сведения о местоположении границ объекта					
1. Система координат <u>МСК - 63</u>					
2. Сведения о характерных точках границ объекта					
Обозначение характерных точек границ	Координаты, м		Метод определения координат характерной точки	Средняя квадратическая погрешность положения характерной точки ( $M_t$ ), м	Описание обозначения точки на местности (при наличии)
	X	Y			
1	2	3	4	5	6
Зона1(1)	-	-	-	-	-
1	498361.42	2277573.42	Картометрический метод	0.10	-
2	498368.56	2277577.47	Картометрический метод	0.10	-
3	498376.77	2277579.40	Картометрический метод	0.10	-
4	498386.42	2277582.29	Картометрический метод	0.10	-
5	498396.55	2277578.43	Картометрический метод	0.10	-
6	498409.34	2277570.23	Картометрический метод	0.10	-
7	498419.96	2277565.89	Картометрический метод	0.10	-
8	498447.70	2277559.61	Картометрический метод	0.10	-
9	498460.73	2277560.10	Картометрический метод	0.10	-
10	498470.87	2277567.09	Картометрический метод	0.10	-
11	498489.69	2277575.78	Картометрический метод	0.10	-
12	498515.26	2277576.02	Картометрический метод	0.10	-
13	498550.02	2277573.27	Картометрический метод	0.10	-
14	498574.64	2277568.30	Картометрический метод	0.10	-
15	498587.60	2277565.28	Картометрический метод	0.10	-
16	498600.35	2277562.90	Картометрический метод	0.10	-
17	498615.69	2277559.66	Картометрический метод	0.10	-
18	498632.53	2277555.99	Картометрический метод	0.10	-
19	498651.33	2277552.75	Картометрический метод	0.10	-
20	498684.86	2277524.09	Картометрический метод	0.10	-
21	498682.72	2277521.31	Картометрический метод	0.10	-
22	498693.38	2277511.78	Картометрический метод	0.10	-
23	498695.58	2277514.94	Картометрический метод	0.10	-
24	498707.71	2277504.57	Картометрический метод	0.10	-
25	498701.23	2277490.96	Картометрический метод	0.10	-
26	498707.71	2277481.89	Картометрический метод	0.10	-
27	498714.62	2277470.44	Картометрический метод	0.10	-
28	498721.97	2277459.21	Картометрический метод	0.10	-
29	498726.07	2277457.05	Картометрический метод	0.10	-
30	498743.35	2277458.78	Картометрический метод	0.10	-
31	498782.88	2277471.31	Картометрический метод	0.10	-
32	498809.12	2277467.58	Картометрический метод	0.10	-
33	498857.88	2277464.46	Картометрический метод	0.10	-
34	498858.36	2277474.58	Картометрический метод	0.10	-
35	498824.49	2277482.49	Картометрический метод	0.10	-
36	498815.80	2277516.56	Картометрический метод	0.10	-
37	498820.72	2277543.69	Картометрический метод	0.10	-
38	498832.54	2277558.65	Картометрический метод	0.10	-
39	498844.55	2277568.17	Картометрический метод	0.10	-
40	498934.91	2277598.90	Картометрический метод	0.10	-
41	499077.96	2277648.48	Картометрический метод	0.10	-
42	499106.89	2277658.35	Картометрический метод	0.10	-
43	499168.88	2277683.53	Картометрический метод	0.10	-
44	499175.18	2277688.00	Картометрический метод	0.10	-
45	499182.98	2277690.23	Картометрический метод	0.10	-
46	499187.28	2277691.01	Картометрический метод	0.10	-
47	499218.68	2277703.74	Картометрический метод	0.10	-
48	499219.53	2277700.16	Картометрический метод	0.10	-
49	499220.17	2277697.78	Картометрический метод	0.10	-

50	499225.11	2277698.17	Картометрический метод	0.10	–
51	499227.37	2277698.11	Картометрический метод	0.10	–
52	499227.17	2277690.86	Картометрический метод	0.10	–
53	499227.48	2277688.45	Картометрический метод	0.10	–
54	499228.46	2277682.67	Картометрический метод	0.10	–
55	499224.18	2277682.85	Картометрический метод	0.10	–
56	499227.04	2277672.23	Картометрический метод	0.10	–
57	499231.16	2277647.88	Картометрический метод	0.10	–
58	499133.20	2277620.56	Картометрический метод	0.10	–
59	499113.79	2277607.22	Картометрический метод	0.10	–
60	499113.29	2277599.08	Картометрический метод	0.10	–
61	499119.90	2277586.86	Картометрический метод	0.10	–
62	499119.14	2277576.67	Картометрический метод	0.10	–
63	499112.52	2277571.07	Картометрический метод	0.10	–
64	499099.65	2277573.65	Картометрический метод	0.10	–
65	499068.99	2277573.36	Картометрический метод	0.10	–
66	499059.57	2277572.35	Картометрический метод	0.10	–
67	499050.66	2277579.73	Картометрический метод	0.10	–
68	499032.07	2277590.42	Картометрический метод	0.10	–
69	499019.85	2277605.70	Картометрический метод	0.10	–
70	499011.45	2277611.04	Картометрический метод	0.10	–
71	498994.40	2277604.68	Картометрический метод	0.10	–
72	498976.58	2277597.80	Картометрический метод	0.10	–
73	498968.94	2277596.53	Картометрический метод	0.10	–
74	498964.61	2277590.93	Картометрический метод	0.10	–
75	498950.86	2277585.84	Картометрический метод	0.10	–
76	498938.90	2277577.18	Картометрический метод	0.10	–
77	498931.26	2277579.22	Картометрический метод	0.10	–
78	498920.57	2277578.96	Картометрический метод	0.10	–
79	498910.64	2277569.29	Картометрический метод	0.10	–
80	498897.15	2277556.31	Картометрический метод	0.10	–
81	498895.37	2277546.12	Картометрический метод	0.10	–
82	498883.15	2277536.70	Картометрический метод	0.10	–
83	498880.60	2277525.50	Картометрический метод	0.10	–
84	498884.67	2277510.23	Картометрический метод	0.10	–
85	498894.60	2277481.46	Картометрический метод	0.10	–
86	498893.84	2277473.82	Картометрический метод	0.10	–
87	498885.69	2277468.22	Картометрический метод	0.10	–
88	498877.04	2277466.95	Картометрический метод	0.10	–
89	498875.01	2277459.48	Картометрический метод	0.10	–
90	498869.70	2277453.45	Картометрический метод	0.10	–
91	498861.49	2277450.80	Картометрический метод	0.10	–
92	498846.78	2277449.83	Картометрический метод	0.10	–
93	498833.02	2277446.94	Картометрический метод	0.10	–
94	498825.30	2277447.90	Картометрический метод	0.10	–
95	498810.10	2277453.21	Картометрический метод	0.10	–
96	498786.46	2277454.42	Картометрический метод	0.10	–
97	498768.84	2277451.04	Картометрический метод	0.10	–
98	498752.44	2277442.59	Картометрический метод	0.10	–
99	498730.24	2277432.94	Картометрический метод	0.10	–
100	498722.28	2277434.39	Картометрический метод	0.10	–
101	498711.42	2277440.18	Картометрический метод	0.10	–
102	498705.87	2277449.11	Картометрический метод	0.10	–
103	498702.25	2277456.35	Картометрический метод	0.10	–
104	498695.01	2277459.72	Картометрический метод	0.10	–
105	498690.67	2277464.07	Картометрический метод	0.10	–
106	498688.98	2277472.75	Картометрический метод	0.10	–
107	498679.11	2277473.82	Картометрический метод	0.10	–
108	498656.70	2277476.34	Картометрический метод	0.10	–
109	498642.98	2277473.59	Картометрический метод	0.10	–
110	498628.57	2277474.97	Картометрический метод	0.10	–
111	498612.11	2277483.88	Картометрический метод	0.10	–
112	498600.22	2277492.35	Картометрический метод	0.10	–
113	498591.98	2277495.09	Картометрический метод	0.10	–
114	498589.93	2277499.66	Картометрический метод	0.10	–
115	498594.04	2277501.49	Картометрический метод	0.10	–
116	498600.22	2277499.89	Картометрический метод	0.10	–

117	498615.76	2277490.74	Картометрический метод	0.10	–
118	498633.14	2277481.60	Картометрический метод	0.10	–
119	498654.41	2277480.45	Картометрический метод	0.10	–
120	498671.10	2277480.00	Картометрический метод	0.10	–
121	498682.54	2277485.26	Картометрический метод	0.10	–
122	498684.59	2277495.32	Картометрический метод	0.10	–
123	498680.25	2277505.61	Картометрический метод	0.10	–
124	498665.39	2277517.04	Картометрический метод	0.10	–
125	498652.58	2277530.53	Картометрический метод	0.10	–
126	498627.66	2277536.71	Картометрический метод	0.10	–
127	498604.33	2277536.71	Картометрический метод	0.10	–
128	498593.13	2277538.54	Картометрический метод	0.10	–
129	498586.95	2277545.85	Картометрический метод	0.10	–
130	498577.12	2277551.11	Картометрический метод	0.10	–
131	498527.27	2277562.09	Картометрический метод	0.10	–
132	498496.63	2277565.29	Картометрический метод	0.10	–
133	498487.71	2277562.32	Картометрический метод	0.10	–
134	498475.82	2277554.54	Картометрический метод	0.10	–
135	498456.84	2277550.43	Картометрический метод	0.10	–
136	498432.89	2277553.63	Картометрический метод	0.10	–
137	498415.62	2277556.14	Картометрический метод	0.10	–
138	498399.39	2277564.60	Картометрический метод	0.10	–
139	498390.24	2277567.46	Картометрический метод	0.10	–
140	498372.40	2277565.63	Картометрический метод	0.10	–
141	498361.99	2277563.53	Картометрический метод	0.10	–
142	498361.56	2277571.33	Картометрический метод	0.10	–
1	498361.42	2277573.42	Картометрический метод	0.10	–
Зона1(2)	–	–	–	–	–
143	499242.77	2277697.75	Картометрический метод	0.10	–
144	499245.02	2277697.70	Картометрический метод	0.10	–
145	499253.59	2277696.73	Картометрический метод	0.10	–
146	499250.56	2277708.01	Картометрический метод	0.10	–
147	499249.49	2277712.55	Картометрический метод	0.10	–
148	499310.15	2277725.38	Картометрический метод	0.10	–
149	499311.31	2277726.03	Картометрический метод	0.10	–
150	499312.57	2277723.50	Картометрический метод	0.10	–
151	499338.98	2277737.39	Картометрический метод	0.10	–
152	499325.51	2277760.82	Картометрический метод	0.10	–
153	499358.00	2277779.21	Картометрический метод	0.10	–
154	499370.08	2277799.15	Картометрический метод	0.10	–
155	499431.21	2277833.46	Картометрический метод	0.10	–
156	499455.69	2277847.19	Картометрический метод	0.10	–
157	499502.96	2277873.73	Картометрический метод	0.10	–
158	499585.74	2277920.18	Картометрический метод	0.10	–
159	499604.36	2277930.65	Картометрический метод	0.10	–
160	499613.80	2277912.17	Картометрический метод	0.10	–
161	499642.89	2277928.40	Картометрический метод	0.10	–
162	499632.82	2277946.64	Картометрический метод	0.10	–
163	499646.33	2277954.24	Картометрический метод	0.10	–
164	499655.19	2277936.56	Картометрический метод	0.10	–
165	499681.16	2277951.60	Картометрический метод	0.10	–
166	499671.54	2277968.41	Картометрический метод	0.10	–
167	499706.50	2277988.07	Картометрический метод	0.10	–
168	499686.82	2278028.51	Картометрический метод	0.10	–
169	499719.74	2278048.34	Картометрический метод	0.10	–
170	499738.92	2278011.93	Картометрический метод	0.10	–
171	499751.39	2278009.06	Картометрический метод	0.10	–
172	499756.13	2278021.58	Картометрический метод	0.10	–
173	499854.15	2278069.46	Картометрический метод	0.10	–
174	499854.27	2278069.22	Картометрический метод	0.10	–
175	499876.98	2278077.15	Картометрический метод	0.10	–
176	499892.46	2278082.19	Картометрический метод	0.10	–
177	499895.48	2278083.60	Картометрический метод	0.10	–
178	499896.33	2278083.90	Картометрический метод	0.10	–
179	499899.74	2278085.59	Картометрический метод	0.10	–
180	499900.23	2278084.80	Картометрический метод	0.10	–
181	499916.97	2278094.28	Картометрический метод	0.10	–

182	499933.61	2278103.09	Картометрический метод	0.10	–
183	499946.52	2278110.22	Картометрический метод	0.10	–
184	499955.42	2278090.58	Картометрический метод	0.10	–
185	499978.21	2278104.45	Картометрический метод	0.10	–
186	499981.33	2278099.37	Картометрический метод	0.10	–
187	499986.99	2278087.82	Картометрический метод	0.10	–
188	499997.70	2278072.74	Картометрический метод	0.10	–
189	500035.04	2278081.41	Картометрический метод	0.10	–
190	500052.44	2278090.23	Картометрический метод	0.10	–
191	500053.11	2278091.89	Картометрический метод	0.10	–
192	500047.87	2278108.91	Картометрический метод	0.10	–
193	500045.66	2278117.14	Картометрический метод	0.10	–
194	500093.46	2278139.45	Картометрический метод	0.10	–
195	500120.92	2278143.58	Картометрический метод	0.10	–
196	500122.85	2278143.49	Картометрический метод	0.10	–
197	500136.41	2278134.72	Картометрический метод	0.10	–
198	500136.58	2278134.61	Картометрический метод	0.10	–
199	500136.64	2278134.51	Картометрический метод	0.10	–
200	500154.35	2278105.47	Картометрический метод	0.10	–
201	500155.06	2278105.51	Картометрический метод	0.10	–
202	500163.95	2278110.84	Картометрический метод	0.10	–
203	500173.60	2278116.14	Картометрический метод	0.10	–
204	500172.13	2278118.96	Картометрический метод	0.10	–
205	500204.39	2278143.46	Картометрический метод	0.10	–
206	500207.58	2278145.75	Картометрический метод	0.10	–
207	500207.77	2278146.03	Картометрический метод	0.10	–
208	500212.70	2278178.73	Картометрический метод	0.10	–
209	500213.50	2278190.80	Картометрический метод	0.10	–
210	500225.00	2278197.57	Картометрический метод	0.10	–
211	500235.44	2278202.90	Картометрический метод	0.10	–
212	500280.05	2278231.45	Картометрический метод	0.10	–
213	500295.45	2278240.21	Картометрический метод	0.10	–
214	500307.93	2278250.31	Картометрический метод	0.10	–
215	500317.75	2278260.66	Картометрический метод	0.10	–
216	500322.27	2278267.30	Картометрический метод	0.10	–
217	500338.03	2278275.41	Картометрический метод	0.10	–
218	500355.54	2278286.05	Картометрический метод	0.10	–
219	500365.34	2278288.55	Картометрический метод	0.10	–
220	500389.11	2278300.23	Картометрический метод	0.10	–
221	500398.71	2278305.23	Картометрический метод	0.10	–
222	500405.64	2278303.88	Картометрический метод	0.10	–
223	500412.92	2278308.26	Картометрический метод	0.10	–
224	500415.60	2278304.19	Картометрический метод	0.10	–
225	500423.11	2278296.47	Картометрический метод	0.10	–
226	500437.70	2278273.74	Картометрический метод	0.10	–
227	500452.72	2278245.18	Картометрический метод	0.10	–
228	500457.72	2278241.42	Картометрический метод	0.10	–
229	500464.81	2278239.96	Картометрический метод	0.10	–
230	500476.28	2278241.42	Картометрический метод	0.10	–
231	500484.20	2278246.84	Картометрический метод	0.10	–
232	500493.59	2278258.94	Картометрический метод	0.10	–
233	500515.07	2278274.58	Картометрический метод	0.10	–
234	500509.02	2278281.25	Картометрический метод	0.10	–
235	500509.23	2278286.26	Картометрический метод	0.10	–
236	500519.45	2278293.14	Картометрический метод	0.10	–
237	500530.29	2278301.27	Картометрический метод	0.10	–
238	500539.88	2278302.73	Картометрический метод	0.10	–
239	500548.22	2278307.94	Картометрический метод	0.10	–
240	500554.90	2278307.32	Картометрический метод	0.10	–
241	500559.90	2278311.28	Картометрический метод	0.10	–
242	500564.07	2278310.86	Картометрический метод	0.10	–
243	500577.21	2278301.90	Картометрический метод	0.10	–
244	500587.01	2278298.77	Картометрический метод	0.10	–
245	500598.06	2278302.52	Картометрический метод	0.10	–
246	500602.65	2278305.44	Картометрический метод	0.10	–
247	500603.07	2278311.70	Картометрический метод	0.10	–
248	500596.32	2278335.81	Картометрический метод	0.10	–

249	500609.93	2278357.67	Картометрический метод	0.10	–
250	500623.94	2278310.84	Картометрический метод	0.10	–
251	500628.71	2278286.81	Картометрический метод	0.10	–
252	500627.53	2278278.41	Картометрический метод	0.10	–
253	500618.85	2278271.09	Картометрический метод	0.10	–
254	500613.24	2278264.08	Картометрический метод	0.10	–
255	500599.29	2278261.08	Картометрический метод	0.10	–
256	500589.75	2278257.07	Картометрический метод	0.10	–
257	500583.11	2278254.46	Картометрический метод	0.10	–
258	500570.48	2278244.14	Картометрический метод	0.10	–
259	500564.63	2278243.06	Картометрический метод	0.10	–
260	500550.42	2278247.20	Картометрический метод	0.10	–
261	500545.06	2278242.13	Картометрический метод	0.10	–
262	500536.74	2278244.90	Картометрический метод	0.10	–
263	500532.23	2278242.67	Картометрический метод	0.10	–
264	500525.79	2278233.00	Картометрический метод	0.10	–
265	500510.33	2278228.49	Картометрический метод	0.10	–
266	500494.66	2278219.15	Картометрический метод	0.10	–
267	500481.76	2278213.33	Картометрический метод	0.10	–
268	500473.58	2278212.26	Картометрический метод	0.10	–
269	500464.65	2278212.72	Картометрический метод	0.10	–
270	500452.94	2278210.24	Картометрический метод	0.10	–
271	500435.84	2278203.77	Картометрический метод	0.10	–
272	500435.10	2278200.93	Картометрический метод	0.10	–
273	500436.79	2278198.99	Картометрический метод	0.10	–
274	500437.69	2278197.96	Картометрический метод	0.10	–
275	500428.78	2278184.47	Картометрический метод	0.10	–
276	500426.10	2278183.41	Картометрический метод	0.10	–
277	500414.32	2278184.47	Картометрический метод	0.10	–
278	500410.21	2278186.49	Картометрический метод	0.10	–
279	500406.76	2278185.15	Картометрический метод	0.10	–
280	500406.86	2278180.93	Картометрический метод	0.10	–
281	500408.11	2278177.43	Картометрический метод	0.10	–
282	500404.72	2278172.50	Картометрический метод	0.10	–
283	500390.78	2278162.83	Картометрический метод	0.10	–
284	500392.31	2278160.82	Картометрический метод	0.10	–
285	500397.79	2278160.33	Картометрический метод	0.10	–
286	500394.25	2278156.40	Картометрический метод	0.10	–
287	500385.93	2278153.09	Картометрический метод	0.10	–
288	500376.38	2278151.24	Картометрический метод	0.10	–
289	500366.52	2278147.54	Картометрический метод	0.10	–
290	500354.35	2278146.63	Картометрический метод	0.10	–
291	500349.89	2278146.93	Картометрический метод	0.10	–
292	500347.12	2278144.93	Картометрический метод	0.10	–
293	500337.86	2278140.00	Картометрический метод	0.10	–
294	500322.53	2278134.60	Картометрический метод	0.10	–
295	500324.25	2278131.72	Картометрический метод	0.10	–
296	500330.93	2278129.52	Картометрический метод	0.10	–
297	500330.86	2278126.08	Картометрический метод	0.10	–
298	500325.08	2278123.06	Картометрический метод	0.10	–
299	500319.22	2278121.66	Картометрический метод	0.10	–
300	500309.06	2278115.04	Картометрический метод	0.10	–
301	500300.90	2278114.69	Картометрический метод	0.10	–
302	500286.87	2278119.35	Картометрический метод	0.10	–
303	500269.93	2278121.51	Картометрический метод	0.10	–
304	500260.18	2278127.26	Картометрический метод	0.10	–
305	500246.36	2278135.99	Картометрический метод	0.10	–
306	500237.11	2278132.91	Картометрический метод	0.10	–
307	500230.10	2278137.38	Картометрический метод	0.10	–
308	500226.41	2278133.70	Картометрический метод	0.10	–
309	500224.17	2278123.20	Картометрический метод	0.10	–
310	500219.40	2278118.74	Картометрический метод	0.10	–
311	500193.22	2278112.58	Картометрический метод	0.10	–
312	500187.51	2278108.11	Картометрический метод	0.10	–
313	500181.96	2278095.32	Картометрический метод	0.10	–
314	500177.04	2278086.46	Картометрический метод	0.10	–
315	500175.61	2278081.66	Картометрический метод	0.10	–

316	500169.95	2278075.14	Картометрический метод	0.10	–
317	500170.14	2278065.87	Картометрический метод	0.10	–
318	500165.48	2278058.20	Картометрический метод	0.10	–
319	500166.27	2278046.56	Картометрический метод	0.10	–
320	500164.71	2278042.17	Картометрический метод	0.10	–
321	500130.68	2278023.54	Картометрический метод	0.10	–
322	500108.45	2278014.27	Картометрический метод	0.10	–
323	500105.34	2278012.38	Картометрический метод	0.10	–
324	499976.37	2277954.16	Картометрический метод	0.10	–
325	499933.90	2277989.45	Картометрический метод	0.10	–
326	499929.94	2277998.64	Картометрический метод	0.10	–
327	499914.99	2277992.20	Картометрический метод	0.10	–
328	499891.03	2278003.89	Картометрический метод	0.10	–
329	499877.19	2278005.78	Картометрический метод	0.10	–
330	499858.89	2277997.98	Картометрический метод	0.10	–
331	499858.27	2277997.29	Картометрический метод	0.10	–
332	499852.92	2277993.06	Картометрический метод	0.10	–
333	499830.47	2277966.59	Картометрический метод	0.10	–
334	499823.64	2277968.37	Картометрический метод	0.10	–
335	499813.05	2277970.57	Картометрический метод	0.10	–
336	499797.45	2277972.77	Картометрический метод	0.10	–
337	499779.86	2277969.37	Картометрический метод	0.10	–
338	499773.68	2277966.77	Картометрический метод	0.10	–
339	499764.66	2277962.97	Картометрический метод	0.10	–
340	499764.53	2277962.85	Картометрический метод	0.10	–
341	499754.07	2277953.18	Картометрический метод	0.10	–
342	499746.47	2277943.78	Картометрический метод	0.10	–
343	499747.67	2277928.79	Картометрический метод	0.10	–
344	499756.07	2277920.99	Картометрический метод	0.10	–
345	499767.26	2277916.39	Картометрический метод	0.10	–
346	499780.86	2277912.79	Картометрический метод	0.10	–
347	499784.46	2277910.19	Картометрический метод	0.10	–
348	499785.46	2277904.20	Картометрический метод	0.10	–
349	499781.53	2277898.94	Картометрический метод	0.10	–
350	499780.56	2277897.48	Картометрический метод	0.10	–
351	499770.06	2277895.10	Картометрический метод	0.10	–
352	499757.75	2277896.03	Картометрический метод	0.10	–
353	499749.27	2277897.40	Картометрический метод	0.10	–
354	499745.16	2277899.11	Картометрический метод	0.10	–
355	499741.04	2277903.06	Картометрический метод	0.10	–
356	499736.58	2277908.71	Картометрический метод	0.10	–
357	499732.12	2277914.89	Картометрический метод	0.10	–
358	499730.72	2277914.44	Картометрический метод	0.10	–
359	499702.80	2277901.28	Картометрический метод	0.10	–
360	499701.22	2277897.10	Картометрический метод	0.10	–
361	499702.03	2277890.60	Картометрический метод	0.10	–
362	499715.03	2277849.98	Картометрический метод	0.10	–
363	499714.95	2277848.08	Картометрический метод	0.10	–
364	499714.54	2277838.12	Картометрический метод	0.10	–
365	499714.27	2277837.68	Картометрический метод	0.10	–
366	499710.81	2277832.11	Картометрический метод	0.10	–
367	499707.39	2277832.27	Картометрический метод	0.10	–
368	499696.02	2277843.00	Картометрический метод	0.10	–
369	499692.61	2277839.42	Картометрический метод	0.10	–
370	499688.87	2277828.05	Картометрический метод	0.10	–
371	499679.61	2277820.09	Картометрический метод	0.10	–
372	499673.34	2277824.90	Картометрический метод	0.10	–
373	499404.96	2277655.11	Картометрический метод	0.10	–
374	499353.78	2277637.99	Картометрический метод	0.10	–
375	499343.79	2277630.18	Картометрический метод	0.10	–
376	499299.87	2277590.56	Картометрический метод	0.10	–
377	499247.08	2277572.41	Картометрический метод	0.10	–
378	499251.63	2277582.41	Картометрический метод	0.10	–
379	499258.25	2277602.79	Картометрический метод	0.10	–
380	499260.60	2277613.64	Картометрический метод	0.10	–
381	499261.92	2277620.97	Картометрический метод	0.10	–
382	499263.13	2277630.98	Картометрический метод	0.10	–

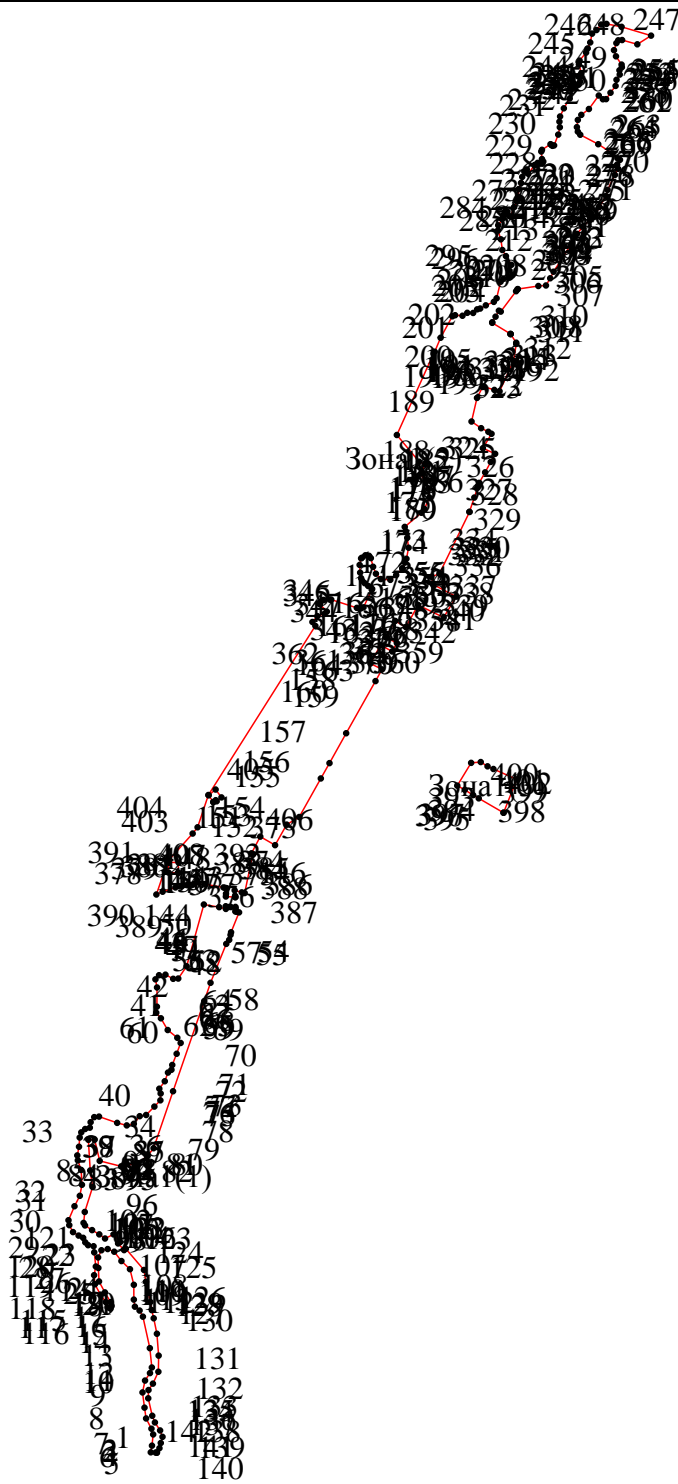
383	499263.32	2277649.69	Картометрический метод	0.10	–
384	499258.34	2277679.07	Картометрический метод	0.10	–
385	499257.64	2277681.67	Картометрический метод	0.10	–
386	499257.01	2277683.98	Картометрический метод	0.10	–
387	499248.45	2277682.97	Картометрический метод	0.10	–
388	499244.00	2277682.87	Картометрический метод	0.10	–
143	499242.77	2277697.75	Картометрический метод	0.10	–
–	–	–	–	–	–
389	499281.34	2277606.76	Картометрический метод	0.10	–
390	499281.94	2277591.54	Картометрический метод	0.10	–
391	499298.31	2277591.40	Картометрический метод	0.10	–
392	499297.69	2277607.76	Картометрический метод	0.10	–
389	499281.34	2277606.76	Картометрический метод	0.10	–
–	–	–	–	–	–
403	499393.88	2277662.97	Картометрический метод	0.10	–
404	499404.48	2277655.41	Картометрический метод	0.10	–
405	499413.74	2277666.59	Картометрический метод	0.10	–
406	499401.10	2277675.81	Картометрический метод	0.10	–
407	499395.05	2277668.17	Картометрический метод	0.10	–
408	499396.70	2277666.73	Картометрический метод	0.10	–
403	499393.88	2277662.97	Картометрический метод	0.10	–
Зона1(3)	–	–	–	–	–
393	499376.88	2278123.41	Картометрический метод	0.10	–
394	499429.76	2278144.47	Картометрический метод	0.10	–
395	499446.24	2278107.39	Картометрический метод	0.10	–
396	499450.43	2278097.99	Картометрический метод	0.10	–
397	499457.24	2278087.25	Картометрический метод	0.10	–
398	499456.01	2278071.96	Картометрический метод	0.10	–
399	499419.86	2278050.11	Картометрический метод	0.10	–
400	499413.24	2278061.84	Картометрический метод	0.10	–
401	499404.77	2278075.26	Картометрический метод	0.10	–
402	499399.61	2278084.17	Картометрический метод	0.10	–
393	499376.88	2278123.41	Картометрический метод	0.10	–

3. Сведения о характерных точках части (частей) границы объекта

Обозначение характерных точек части границы	Координаты, м		Метод определения координат характерной точки	Средняя квадратическая погрешность положения характерной точки (M <sub>t</sub> ), м	Описание обозначения точки на местности (при наличии)
	X	Y			
1	2	3	4	5	6
–	–	–	–	–	–

Раздел 4

План границ объекта



### Используемые условные знаки и обозначения:

Обозначения земельных участков, размеры которых не могут быть переданы в масштабе разделов графической части:

■ Обозначение точки земельных участков, имеющиеся в ГКН сведения о границе которых достаточны для определения ее положения на местности.

□ Обозначение точки земельных участков, имеющиеся в ГКН сведения о границе которых не достаточны для определения ее положения на местности.

■ Обозначение точки земельных участков, представляющих собой единое землепользование с преобладанием обособленных участков, имеющиеся в ГКН сведения о границах которых достаточны для определения их положения на местности.

□ Обозначение точки ранее учтенных земельных участков, представляющих собой единое землепользование с преобладанием обособленных участков, имеющиеся в ГКН сведения о границах которых не достаточны для определения их положения на местности.

==== Граница ранее учтенного земельного участка, представляющего собой единое землепользование с преобладанием условных участков, имеющиеся в ГКН сведения о границах которых достаточны для определения их положения на местности.

----- Граница земельного участка, представляющего собой единое землепользование с преобладанием условных участков, имеющиеся в ГКН сведения о границах которых не достаточны для определения их положения на местности.

Обозначения земельных участков, размеры которых могут быть переданы в масштабе разделов графической части:

○ Характерная точка границы, сведения о которой не позволяют однозначно определить ее положение на местности.

● Характерная точка границы, сведения о которой позволяют однозначно определить ее положение на местности.

— Существующая часть границы земельных участков, имеющиеся в ГКН сведения о которой достаточны для определения ее местоположения.









— Вновь образованная часть границы земельных участков, сведения о которой достаточны для определения ее местоположения.

--- Существующая часть границы земельных участков, имеющиеся сведения о которой не достаточны для определения ее местоположения.

--- Вновь образованная часть границы земельных участков, сведения о которой не достаточны для определения ее местоположения.

⊙ Базовая станция при спутниковых наблюдениях (GPS или ГЛОНАСС)

△ Пункты опорной межевой сети (ОМС), (пункт ГГС)

	Пункты съёмочного обоснования, созданные при проведении кадастровых работ
	Межевые знаки, которые использовались в качестве опорной сети или съёмочного обоснования
	Внемасштабный площадной участок, границы которого установлены декларативно
	Граница субъекта Российской Федерации
	Граница муниципального образования
	Граница кадастрового округа
	Граница кадастрового района
	Граница кадастрового квартала