

## ОПИСАНИЕ МЕСТОПОЛОЖЕНИЯ ГРАНИЦ

Территориальная зона Зона сельскохозяйственного использования в границах населенного пункта (Сх1)  
(наименование объекта, местоположение границ которого описано (далее - объект))

### Раздел 1

#### Сведения об объекте

Сведения об объекте		
№ п/п	Характеристики объекта	Описание характеристик
1	2	3
1	Местоположение объекта	446585, Самарская обл, Исаклинский р-н, Багряш с
2	Площадь объекта +/- величина погрешности определения площади (Р+/- Дельта Р)	145970 кв.м ± 85 кв.м
3	Иные характеристики объекта	<p>Основные виды разрешенного использования:                      Растениеводство, Выращивание зерновых и иных сельскохозяйственных культур, Овощеводство, Выращивание тонизирующих, лекарственных, цветочных культур, Садоводство, Питомники, Сенокосение, Для ведения личного подсобного хозяйства (приусадебный земельный участок), Обеспечение внутреннего правопорядка, Историко-культурная деятельность, Водные объекты, Земельные участки (территории) общего пользования, Улично-дорожная сеть, Благоустройство территории, Земельные участки общего назначения, Ведение огородничества, Ведение садоводства</p> <p>Вспомогательные виды разрешенного использования:                      Сельскохозяйственное использование, Животноводство, Скотоводство, Звероводство, Птицеводство, Свиноводство, Пчеловодство, Рыбоводство, Научное обеспечение сельского хозяйства, Хранение и переработка сельскохозяйственной продукции, Обеспечение сельскохозяйственного производства, Выпас сельскохозяйственных животных, Хранение автотранспорта, Коммунальное обслуживание, Предоставление коммунальных услуг, Административные здания организаций, обеспечивающих предоставление коммунальных услуг, Обеспечение деятельности в области гидрометеорологии и смежных с ней областях, Проведение научных испытаний, Ветеринарное обслуживание, Амбулаторное ветеринарное обслуживание, Деловое управление, Магазины, Общественное питание, Склады, Охрана природных территорий, Общее пользование водными объектами, Специальное пользование водными объектами, Гидротехнические сооружения</p>

## Раздел 2

Сведения о местоположении границ объекта					
1. Система координат <u>МСК - 63</u>					
2. Сведения о характерных точках границ объекта					
Обозначение характерных точек границ	Координаты, м		Метод определения координат характерной точки	Средняя квадратическая погрешность положения характерной точки ( $M_i$ ), м	Описание обозначения точки на местности (при наличии)
	X	Y			
1	2	3	4	5	6
Зона1(1)	–	–	–	–	–
1	499133.20	2277620.56	Картометрический метод	0.10	–
2	499113.79	2277607.22	Картометрический метод	0.10	–
3	499113.29	2277599.08	Картометрический метод	0.10	–
4	499119.90	2277586.86	Картометрический метод	0.10	–
5	499119.14	2277576.67	Картометрический метод	0.10	–
6	499112.52	2277571.07	Картометрический метод	0.10	–
7	499099.65	2277573.65	Картометрический метод	0.10	–
8	499068.99	2277573.36	Картометрический метод	0.10	–
9	499059.57	2277572.35	Картометрический метод	0.10	–
10	499050.66	2277579.73	Картометрический метод	0.10	–
11	499032.07	2277590.42	Картометрический метод	0.10	–
12	499019.85	2277605.70	Картометрический метод	0.10	–
13	499011.45	2277611.04	Картометрический метод	0.10	–
14	498994.40	2277604.68	Картометрический метод	0.10	–
15	498976.58	2277597.80	Картометрический метод	0.10	–
16	498968.94	2277596.53	Картометрический метод	0.10	–
17	498964.61	2277590.93	Картометрический метод	0.10	–
18	498950.86	2277585.84	Картометрический метод	0.10	–
19	498938.90	2277577.18	Картометрический метод	0.10	–
20	498931.26	2277579.22	Картометрический метод	0.10	–
21	498920.57	2277578.96	Картометрический метод	0.10	–
22	498910.64	2277569.29	Картометрический метод	0.10	–
23	498897.15	2277556.31	Картометрический метод	0.10	–
24	498895.37	2277546.12	Картометрический метод	0.10	–
25	498883.15	2277536.70	Картометрический метод	0.10	–
26	498880.60	2277525.50	Картометрический метод	0.10	–
27	498884.67	2277510.23	Картометрический метод	0.10	–
28	498894.60	2277481.46	Картометрический метод	0.10	–
29	498893.84	2277473.82	Картометрический метод	0.10	–
30	498885.69	2277468.22	Картометрический метод	0.10	–
31	498877.04	2277466.95	Картометрический метод	0.10	–
32	498875.01	2277459.48	Картометрический метод	0.10	–
33	498869.70	2277453.45	Картометрический метод	0.10	–
34	498861.49	2277450.80	Картометрический метод	0.10	–
35	498846.78	2277449.83	Картометрический метод	0.10	–
36	498833.02	2277446.94	Картометрический метод	0.10	–
37	498825.30	2277447.90	Картометрический метод	0.10	–
38	498810.10	2277453.21	Картометрический метод	0.10	–
39	498786.46	2277454.42	Картометрический метод	0.10	–
40	498768.84	2277451.04	Картометрический метод	0.10	–
41	498752.44	2277442.59	Картометрический метод	0.10	–
42	498730.24	2277432.94	Картометрический метод	0.10	–
43	498722.28	2277434.39	Картометрический метод	0.10	–
44	498711.42	2277440.18	Картометрический метод	0.10	–
45	498705.87	2277449.11	Картометрический метод	0.10	–
46	498702.25	2277456.35	Картометрический метод	0.10	–
47	498695.01	2277459.72	Картометрический метод	0.10	–
48	498690.67	2277464.07	Картометрический метод	0.10	–
49	498688.98	2277472.75	Картометрический метод	0.10	–

50	498679.11	2277473.82	Картометрический метод	0.10	–
51	498656.70	2277476.34	Картометрический метод	0.10	–
52	498642.98	2277473.59	Картометрический метод	0.10	–
53	498628.57	2277474.97	Картометрический метод	0.10	–
54	498612.11	2277483.88	Картометрический метод	0.10	–
55	498600.22	2277492.35	Картометрический метод	0.10	–
56	498591.98	2277495.09	Картометрический метод	0.10	–
57	498589.93	2277499.66	Картометрический метод	0.10	–
58	498594.04	2277501.49	Картометрический метод	0.10	–
59	498600.22	2277499.89	Картометрический метод	0.10	–
60	498615.76	2277490.74	Картометрический метод	0.10	–
61	498633.14	2277481.60	Картометрический метод	0.10	–
62	498654.41	2277480.45	Картометрический метод	0.10	–
63	498671.10	2277480.00	Картометрический метод	0.10	–
64	498682.54	2277485.26	Картометрический метод	0.10	–
65	498684.59	2277495.32	Картометрический метод	0.10	–
66	498680.25	2277505.61	Картометрический метод	0.10	–
67	498665.39	2277517.04	Картометрический метод	0.10	–
68	498652.58	2277530.53	Картометрический метод	0.10	–
69	498627.66	2277536.71	Картометрический метод	0.10	–
70	498604.33	2277536.71	Картометрический метод	0.10	–
71	498593.13	2277538.54	Картометрический метод	0.10	–
72	498586.95	2277545.85	Картометрический метод	0.10	–
73	498577.12	2277551.11	Картометрический метод	0.10	–
74	498527.27	2277562.09	Картометрический метод	0.10	–
75	498496.63	2277565.29	Картометрический метод	0.10	–
76	498487.71	2277562.32	Картометрический метод	0.10	–
77	498475.82	2277554.54	Картометрический метод	0.10	–
78	498456.84	2277550.43	Картометрический метод	0.10	–
79	498432.89	2277553.63	Картометрический метод	0.10	–
80	498415.62	2277556.14	Картометрический метод	0.10	–
81	498399.39	2277564.60	Картометрический метод	0.10	–
82	498390.24	2277567.46	Картометрический метод	0.10	–
83	498372.40	2277565.63	Картометрический метод	0.10	–
84	498361.99	2277563.53	Картометрический метод	0.10	–
85	498364.02	2277527.47	Картометрический метод	0.10	–
86	498372.08	2277402.86	Картометрический метод	0.10	–
87	498380.14	2277404.99	Картометрический метод	0.10	–
88	498397.32	2277408.64	Картометрический метод	0.10	–
89	498417.85	2277412.89	Картометрический метод	0.10	–
90	498434.12	2277415.93	Картометрический метод	0.10	–
91	498448.10	2277418.67	Картометрический метод	0.10	–
92	498478.67	2277420.19	Картометрический метод	0.10	–
93	498501.62	2277421.26	Картометрический метод	0.10	–
94	498508.41	2277421.56	Картометрический метод	0.10	–
95	498534.92	2277423.09	Картометрический метод	0.10	–
96	498557.12	2277424.30	Картометрический метод	0.10	–
97	498573.10	2277425.37	Картометрический метод	0.10	–
98	498607.75	2277427.03	Картометрический метод	0.10	–
99	498813.22	2277423.74	Картометрический метод	0.10	–
100	498912.78	2277392.45	Картометрический метод	0.10	–
101	499053.20	2277402.42	Картометрический метод	0.10	–
102	499090.31	2277442.59	Картометрический метод	0.10	–
103	499098.89	2277435.00	Картометрический метод	0.10	–
104	499099.97	2277436.22	Картометрический метод	0.10	–
105	499091.42	2277443.79	Картометрический метод	0.10	–
106	499118.00	2277472.55	Картометрический метод	0.10	–
107	499160.06	2277516.73	Картометрический метод	0.10	–
108	499171.98	2277528.37	Картометрический метод	0.10	–
109	499177.14	2277534.08	Картометрический метод	0.10	–
1	499133.20	2277620.56	Картометрический метод	0.10	–
–	–	–	–	–	–
243	499095.88	2277473.49	Картометрический метод	0.10	–
244	499091.78	2277469.11	Картометрический метод	0.10	–
245	499085.00	2277475.48	Картометрический метод	0.10	–
246	499090.76	2277481.60	Картометрический метод	0.10	–
247	499087.30	2277484.86	Картометрический метод	0.10	–

248	499102.02	2277500.52	Картометрический метод	0.10	–
249	499105.48	2277497.27	Картометрический метод	0.10	–
250	499105.87	2277497.68	Картометрический метод	0.10	–
251	499110.23	2277493.56	Картометрический метод	0.10	–
252	499109.85	2277493.16	Картометрический метод	0.10	–
253	499117.11	2277486.35	Картометрический метод	0.10	–
254	499102.38	2277470.68	Картометрический метод	0.10	–
255	499095.32	2277477.32	Картометрический метод	0.10	–
256	499093.67	2277475.58	Картометрический метод	0.10	–
243	499095.88	2277473.49	Картометрический метод	0.10	–
–	–	–	–	–	–
177	499092.48	2277462.22	Картометрический метод	0.10	–
178	499089.82	2277465.25	Картометрический метод	0.10	–
179	499096.12	2277471.25	Картометрический метод	0.10	–
180	499098.83	2277468.11	Картометрический метод	0.10	–
181	499104.14	2277462.39	Картометрический метод	0.10	–
182	499095.40	2277454.27	Картометрический метод	0.10	–
183	499090.10	2277459.99	Картометрический метод	0.10	–
177	499092.48	2277462.22	Картометрический метод	0.10	–
–	–	–	–	–	–
184	498532.36	2277424.58	Картометрический метод	0.10	–
185	498531.14	2277424.50	Картометрический метод	0.10	–
186	498531.18	2277425.69	Картометрический метод	0.10	–
187	498532.29	2277425.74	Картометрический метод	0.10	–
184	498532.36	2277424.58	Картометрический метод	0.10	–
–	–	–	–	–	–
188	499086.50	2277460.48	Картометрический метод	0.10	–
189	499086.44	2277461.21	Картометрический метод	0.10	–
190	499087.18	2277461.25	Картометрический метод	0.10	–
191	499087.20	2277460.53	Картометрический метод	0.10	–
188	499086.50	2277460.48	Картометрический метод	0.10	–
–	–	–	–	–	–
192	499098.52	2277436.40	Картометрический метод	0.10	–
193	499099.11	2277436.39	Картометрический метод	0.10	–
194	499099.16	2277435.84	Картометрический метод	0.10	–
195	499098.52	2277435.76	Картометрический метод	0.10	–
192	499098.52	2277436.40	Картометрический метод	0.10	–
–	–	–	–	–	–
200	499079.91	2277452.85	Картометрический метод	0.10	–
201	499080.50	2277452.89	Картометрический метод	0.10	–
202	499080.51	2277452.27	Картометрический метод	0.10	–
203	499079.93	2277452.27	Картометрический метод	0.10	–
200	499079.91	2277452.85	Картометрический метод	0.10	–
–	–	–	–	–	–
204	499081.30	2277455.89	Картометрический метод	0.10	–
205	499081.89	2277455.91	Картометрический метод	0.10	–
206	499081.88	2277455.32	Картометрический метод	0.10	–
207	499081.29	2277455.30	Картометрический метод	0.10	–
204	499081.30	2277455.89	Картометрический метод	0.10	–
–	–	–	–	–	–
212	499085.22	2277448.10	Картометрический метод	0.10	–
213	499085.84	2277448.14	Картометрический метод	0.10	–
214	499085.84	2277447.55	Картометрический метод	0.10	–
215	499085.28	2277447.52	Картометрический метод	0.10	–
212	499085.22	2277448.10	Картометрический метод	0.10	–
–	–	–	–	–	–
216	499096.41	2277438.84	Картометрический метод	0.10	–
217	499096.41	2277438.26	Картометрический метод	0.10	–
218	499095.82	2277438.26	Картометрический метод	0.10	–
219	499095.82	2277438.84	Картометрический метод	0.10	–
216	499096.41	2277438.84	Картометрический метод	0.10	–
–	–	–	–	–	–
239	499091.77	2277442.97	Картометрический метод	0.10	–
240	499091.77	2277442.40	Картометрический метод	0.10	–
241	499091.19	2277442.40	Картометрический метод	0.10	–
242	499091.19	2277442.97	Картометрический метод	0.10	–
239	499091.77	2277442.97	Картометрический метод	0.10	–

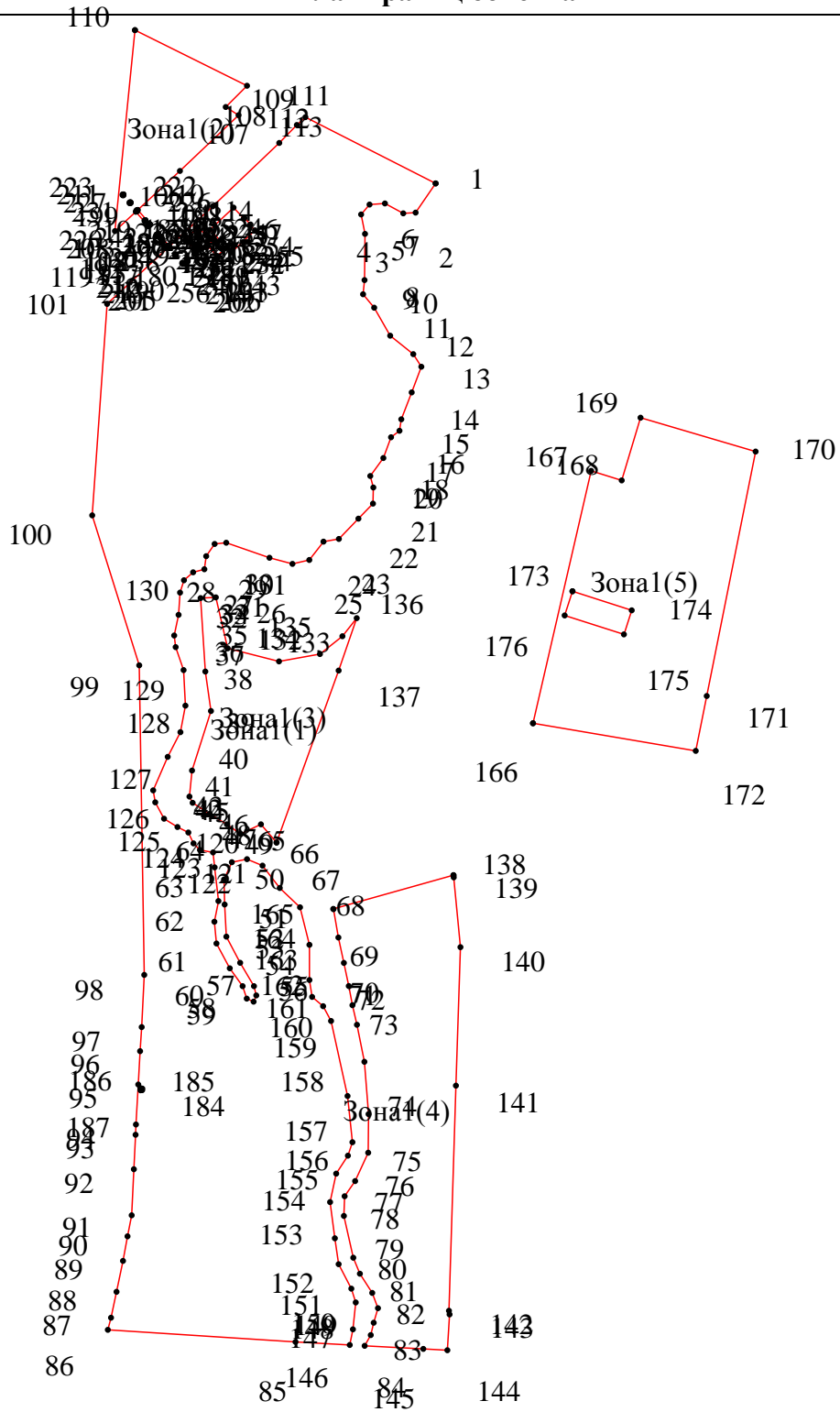
–	–	–	–	–	–
232	499090.54	2277464.39	Картометрический метод	0.10	–
233	499090.55	2277463.95	Картометрический метод	0.10	–
234	499090.30	2277463.85	Картометрический метод	0.10	–
235	499089.94	2277464.01	Картометрический метод	0.10	–
236	499089.93	2277464.34	Картометрический метод	0.10	–
237	499090.08	2277464.45	Картометрический метод	0.10	–
238	499090.24	2277464.55	Картометрический метод	0.10	–
232	499090.54	2277464.39	Картометрический метод	0.10	–
Зона1(2)	–	–	–	–	–
110	499234.89	2277420.86	Картометрический метод	0.10	–
111	499198.03	2277495.26	Картометрический метод	0.10	–
112	499183.88	2277481.14	Картометрический метод	0.10	–
113	499178.44	2277489.67	Картометрический метод	0.10	–
114	499141.42	2277450.73	Картометрический метод	0.10	–
115	499115.52	2277422.71	Картометрический метод	0.10	–
116	499105.95	2277431.10	Картометрический метод	0.10	–
117	499104.80	2277429.79	Картометрический метод	0.10	–
118	499114.34	2277421.44	Картометрический метод	0.10	–
119	499101.55	2277407.61	Картометрический метод	0.10	–
110	499234.89	2277420.86	Картометрический метод	0.10	–
–	–	–	–	–	–
196	499106.28	2277430.33	Картометрический метод	0.10	–
197	499106.28	2277429.74	Картометрический метод	0.10	–
198	499105.68	2277429.74	Картометрический метод	0.10	–
199	499105.68	2277430.33	Картометрический метод	0.10	–
196	499106.28	2277430.33	Картометрический метод	0.10	–
–	–	–	–	–	–
208	499120.57	2277417.94	Картометрический метод	0.10	–
209	499120.57	2277417.34	Картометрический метод	0.10	–
210	499119.99	2277417.34	Картометрический метод	0.10	–
211	499119.99	2277417.94	Картометрический метод	0.10	–
208	499120.57	2277417.94	Картометрический метод	0.10	–
–	–	–	–	–	–
220	499125.86	2277413.23	Картометрический метод	0.10	–
221	499125.86	2277412.65	Картометрический метод	0.10	–
222	499125.28	2277412.65	Картометрический метод	0.10	–
223	499125.28	2277413.24	Картометрический метод	0.10	–
220	499125.86	2277413.23	Картометрический метод	0.10	–
–	–	–	–	–	–
224	499115.28	2277422.42	Картометрический метод	0.10	–
225	499115.29	2277421.84	Картометрический метод	0.10	–
226	499114.70	2277421.84	Картометрический метод	0.10	–
227	499114.70	2277422.41	Картометрический метод	0.10	–
224	499115.28	2277422.42	Картометрический метод	0.10	–
–	–	–	–	–	–
228	499108.78	2277427.90	Картометрический метод	0.10	–
229	499108.78	2277427.32	Картометрический метод	0.10	–
230	499108.20	2277427.33	Картометрический метод	0.10	–
231	499108.19	2277427.90	Картометрический метод	0.10	–
228	499108.78	2277427.90	Картометрический метод	0.10	–
Зона1(3)	–	–	–	–	–
120	498695.58	2277514.94	Картометрический метод	0.10	–
121	498707.71	2277504.57	Картометрический метод	0.10	–
122	498701.23	2277490.96	Картометрический метод	0.10	–
123	498707.71	2277481.89	Картометрический метод	0.10	–
124	498714.62	2277470.44	Картометрический метод	0.10	–
125	498721.97	2277459.21	Картометрический метод	0.10	–
126	498726.07	2277457.05	Картометрический метод	0.10	–
127	498743.35	2277458.78	Картометрический метод	0.10	–
128	498782.88	2277471.31	Картометрический метод	0.10	–
129	498809.12	2277467.58	Картометрический метод	0.10	–
130	498857.88	2277464.46	Картометрический метод	0.10	–
131	498858.36	2277474.58	Картометрический метод	0.10	–
132	498824.49	2277482.49	Картометрический метод	0.10	–
133	498815.80	2277516.56	Картометрический метод	0.10	–
134	498820.72	2277543.69	Картометрический метод	0.10	–

135	498832.54	2277558.65	Картометрический метод	0.10	–
136	498844.55	2277568.17	Картометрический метод	0.10	–
137	498809.72	2277556.18	Картометрический метод	0.10	–
120	498695.58	2277514.94	Картометрический метод	0.10	–
Зона1(4)	–	–	–	–	–
138	498673.93	2277632.38	Картометрический метод	0.10	–
139	498672.43	2277632.60	Картометрический метод	0.10	–
140	498626.10	2277637.07	Картометрический метод	0.10	–
141	498534.22	2277634.00	Картометрический метод	0.10	–
142	498384.73	2277629.43	Картометрический метод	0.10	–
143	498382.33	2277629.79	Картометрический метод	0.10	–
144	498358.56	2277628.35	Картометрический метод	0.10	–
145	498359.39	2277612.38	Картометрический метод	0.10	–
146	498361.42	2277573.42	Картометрический метод	0.10	–
147	498368.56	2277577.47	Картометрический метод	0.10	–
148	498376.77	2277579.40	Картометрический метод	0.10	–
149	498386.42	2277582.29	Картометрический метод	0.10	–
150	498396.55	2277578.43	Картометрический метод	0.10	–
151	498409.34	2277570.23	Картометрический метод	0.10	–
152	498419.96	2277565.89	Картометрический метод	0.10	–
153	498447.70	2277559.61	Картометрический метод	0.10	–
154	498460.73	2277560.10	Картометрический метод	0.10	–
155	498470.87	2277567.09	Картометрический метод	0.10	–
156	498489.69	2277575.78	Картометрический метод	0.10	–
157	498515.26	2277576.02	Картометрический метод	0.10	–
158	498500.02	2277573.27	Картометрический метод	0.10	–
159	498574.64	2277568.30	Картометрический метод	0.10	–
160	498587.60	2277565.28	Картометрический метод	0.10	–
161	498600.35	2277562.90	Картометрический метод	0.10	–
162	498615.69	2277559.66	Картометрический метод	0.10	–
163	498632.53	2277555.99	Картометрический метод	0.10	–
164	498651.33	2277552.75	Картометрический метод	0.10	–
165	498651.52	2277552.59	Картометрический метод	0.10	–
138	498673.93	2277632.38	Картометрический метод	0.10	–
Зона1(5)	–	–	–	–	–
166	498774.79	2277685.26	Картометрический метод	0.10	–
167	498942.33	2277723.89	Картометрический метод	0.10	–
168	498936.02	2277744.15	Картометрический метод	0.10	–
169	498977.59	2277756.65	Картометрический метод	0.10	–
170	498955.11	2277833.10	Картометрический метод	0.10	–
171	498792.88	2277800.63	Картометрический метод	0.10	–
172	498756.42	2277793.33	Картометрический метод	0.10	–
166	498774.79	2277685.26	Картометрический метод	0.10	–
–	–	–	–	–	–
173	498862.39	2277711.40	Картометрический метод	0.10	–
174	498849.76	2277750.77	Картометрический метод	0.10	–
175	498833.75	2277745.64	Картометрический метод	0.10	–
176	498846.34	2277706.26	Картометрический метод	0.10	–
173	498862.39	2277711.40	Картометрический метод	0.10	–

3. Сведения о характерных точках части (частей) границы объекта

Обозначение характерных точек части границы	Координаты, м		Метод определения координат характерной точки	Средняя квадратическая погрешность положения характерной точки (M <sub>t</sub> ), м	Описание обозначения точки на местности (при наличии)
	X	Y			
1	2	3	4	5	6
–	–	–	–	–	–

План границ объекта



Масштаб 1: 4600









### Используемые условные знаки и обозначения:

Обозначения земельных участков, размеры которых не могут быть переданы в масштабе разделов графической части:

- Обозначение точки земельных участков, имеющиеся в ГКН сведения о границе которых достаточны для определения ее положения на местности.
- Обозначение точки земельных участков, имеющиеся в ГКН сведения о границе которых не достаточны для определения ее положения на местности.
- Обозначение точки земельных участков, представляющих собой единое землепользование с преобладанием обособленных участков, имеющиеся в ГКН сведения о границах которых достаточны для определения их положения на местности.
- Обозначение точки ранее учтенных земельных участков, представляющих собой единое землепользование с преобладанием обособленных участков, имеющиеся в ГКН сведения о границах которых не достаточны для определения их положения на местности.
- ==== Граница ранее учтенного земельного участка, представляющего собой единое землепользование с преобладанием условных участков, имеющиеся в ГКН сведения о границах которых достаточны для определения их положения на местности.
- Граница земельного участка, представляющего собой единое землепользование с преобладанием условных участков, имеющиеся в ГКН сведения о границах которых не достаточны для определения их положения на местности.

Обозначения земельных участков, размеры которых могут быть переданы в масштабе разделов графической части:

- Характерная точка границы, сведения о которой не позволяют однозначно определить ее положение на местности.
- Характерная точка границы, сведения о которой позволяют однозначно определить ее положение на местности.
- Существующая часть границы земельных участков, имеющиеся в ГКН сведения о которой достаточны для определения ее местоположения.
- Вновь образованная часть границы земельных участков, сведения о которой достаточны для определения ее местоположения.
- Существующая часть границы земельных участков, имеющиеся сведения о которой не достаточны для определения ее местоположения.
- Вновь образованная часть границы земельных участков, сведения о которой не достаточны для определения ее местоположения.
- ⊙ Базовая станция при спутниковых наблюдениях (GPS или ГЛОНАСС)
- △ Пункты опорной межевой сети (ОМС), (пункт ГГС)

	Пункты съёмочного обоснования, созданные при проведении кадастровых работ
	Межевые знаки, которые использовались в качестве опорной сети или съёмочного обоснования
	Внемасштабный площадной участок, границы которого установлены декларативно
	Граница субъекта Российской Федерации
	Граница муниципального образования
	Граница кадастрового округа
	Граница кадастрового района
	Граница кадастрового квартала